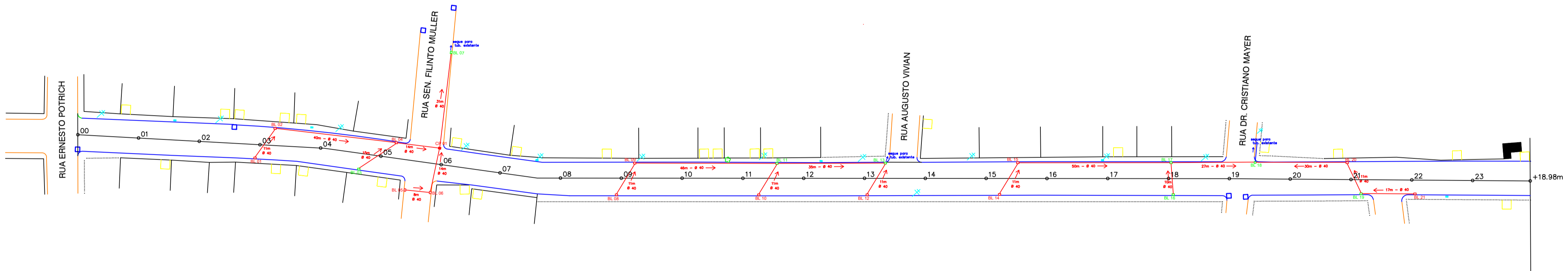
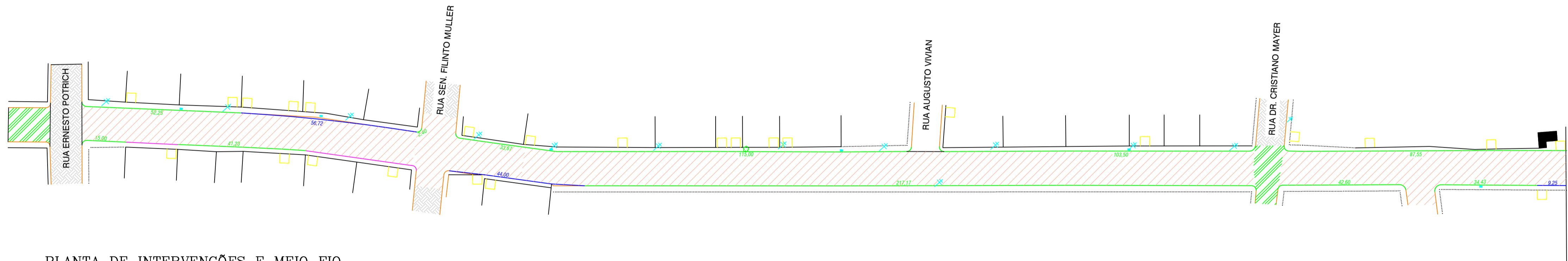


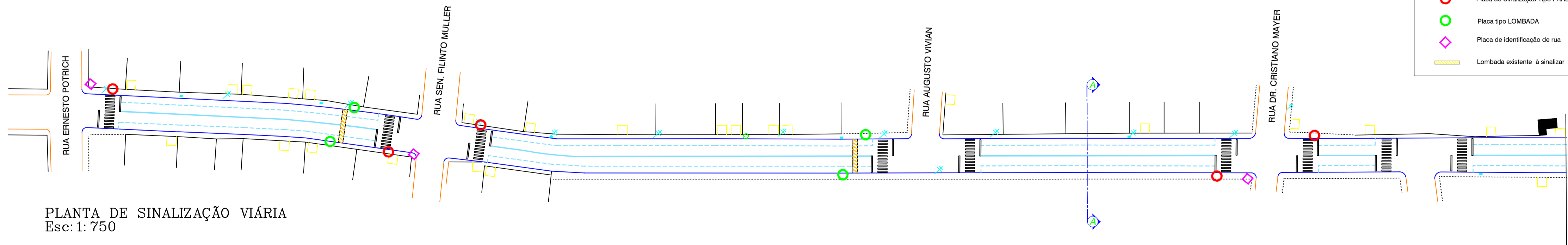
PERFIL TOPOGRÁFICO
Esc: 1: 750



PLANTA DE DRENAGEM
Esc: 1: 750



PLANTA DE INTERVENÇÕES E MEIO FIO
Esc: 1: 750



PLANTA DE SINALIZAÇÃO VIÁRIA
Esc: 1: 750

Legenda

- Boca de lobo existente
- Boca de lobo à executar
- Boca de lobo demolir e executar nova
- Caixa de passagem
- Meio fio existente à manter
- Meio fio à executar
- Meio fio à remover e executar
- ▨ Trecho da pista pavimentada com asfalto
- ▨ Trecho da pista pavimentada com pedras irregulares
- ▨ Trecho da pista a receber recapeamento asfáltico (capa asfáltica)

Legenda Sinalização

- Pintura horizontal amarela (dupla e contínua)
- - - Pintura horizontal branca (simples e tracejada)
- Placa de Sinalização Tipo PARE
- Placa tipo LOMBADA
- ◇ Placa de identificação de rua
- ▨ Lombada existente à sinalizar

RECAPEAMENTO ASFÁLTICO

Aprovações:



Direitos autorais reservados - Lei 5688/73.
Consultar projetos complementares.
Verificar medidas na obra.
Medidas em metros, divergência entre cotas e escalas, prevalece as cotas.
Qualquer alteração deverá ser autorizada pelo responsável técnico.
Declaro que a aprovação do projeto não implica no recolhimento de taxas, nem do direito de propriedade do terreno.

Obra: RECAPEAMENTO ASFÁLTICO SOBRE PEDRAS DE CALÇAMENTO EM PARTE DA RUA LOURENÇO JOSÉ MARSANGO

Referência: • LEVANTAMENTO TOPOGRÁFICO * PLANTA DE SINALIZAÇÃO VIÁRIA
• PLANTA DE DRENAGEM

Conteúdo: • PLANTA DE MEIO FIO E INTERVENÇÕES

Proprietário: MUNICÍPIO DE PONTE SERRADA

Responsável: PRISCILA LUIZA HORN
ENGENHEIRA CIVIL CREA/SC 162.872-8

Responsabilidade: PROJETO EXECUÇÃO

Data: Outubro / 2021	Área: 5.351,03m²	Prancha: 02 / 03
Desenho: Priscila	Escala: Indicada	