



CROQUI DE LOCALIZAÇÃO  
S/ Escala

► POSIÇÃO DA FOTO



Foto 01



Foto 02



Foto 03



Foto 04



Foto 05



Foto 06


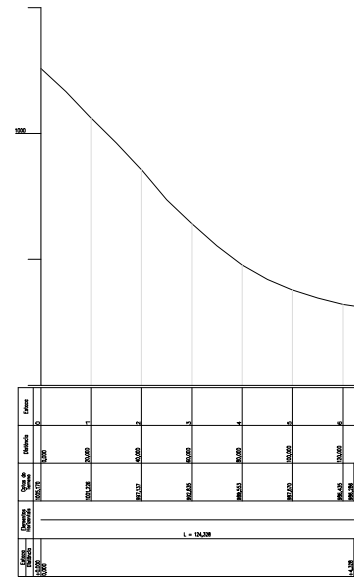


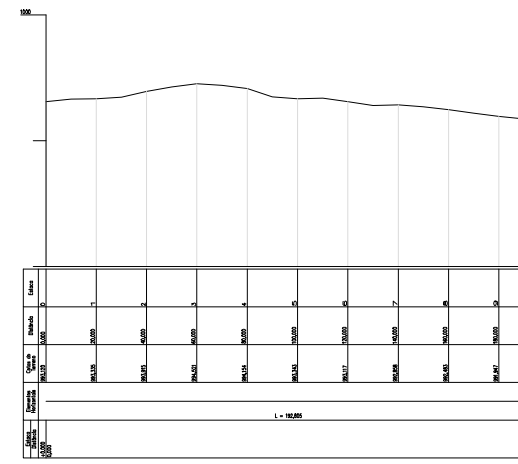
Foto 07



Foto 08



Perfil Longitudinal - Rua Landoaldo Sprandel  
Perfil topográfico fornecido pela AMAI



Perfil Longitudinal - Rua Serafim Alves de Lima  
Perfil topográfico fornecido pela AMAI

## RECAPEAMENTO ASFÁLTICO

Aprovações:



Direitos autorais reservados - Lei 5988/73.  
Consultar projetos complementares.  
Verificar medidas na obra.  
Medidas em metros, divergência entre cotas e escalas, prevalece as cotas.  
Qualquer alteração deverá ser autorizada pelo responsável técnico.  
Declaro que a aprovação do projeto não implica no recolhimento de taxas, nem do direito de propriedade do terreno.

**Obra:** PAVIMENTAÇÃO ASFÁLTICA EM PARTE DA RUA SERAFIM ALVES DE LIMA E RECAPEAMENTO ASFÁLTICO SOBRE PEDRAS DE CALÇAMENTO EM PARTE DA RUA LANDOALDO OSVALDO SPRANDEL E SERAFIM ALVES DE LIMA

**Referência:** \* PERFIL LONGITUDINAL  
**Conteúdo:** \* CROQUI

**Proprietário:** MUNICÍPIO DE PONTE SERRADA

**Responsável:** PRISCILA LUIZA HORN  
ENGENHEIRA CIVIL CREA/SC 162.872-8

|   |                 |            |                                   |
|---|-----------------|------------|-----------------------------------|
| <b>Responsabilidade:</b>                    | Data:           | Área:      | <b>Prancha:</b><br><b>01 / 03</b> |
| <input checked="" type="checkbox"/> PROJETO | Setembro / 2021 | 2.446,81m² |                                   |
| <input type="checkbox"/> EXECUÇÃO           | Desenho:        | Escala:    |                                   |
|   | Priscila        | Indicada   |                                   |