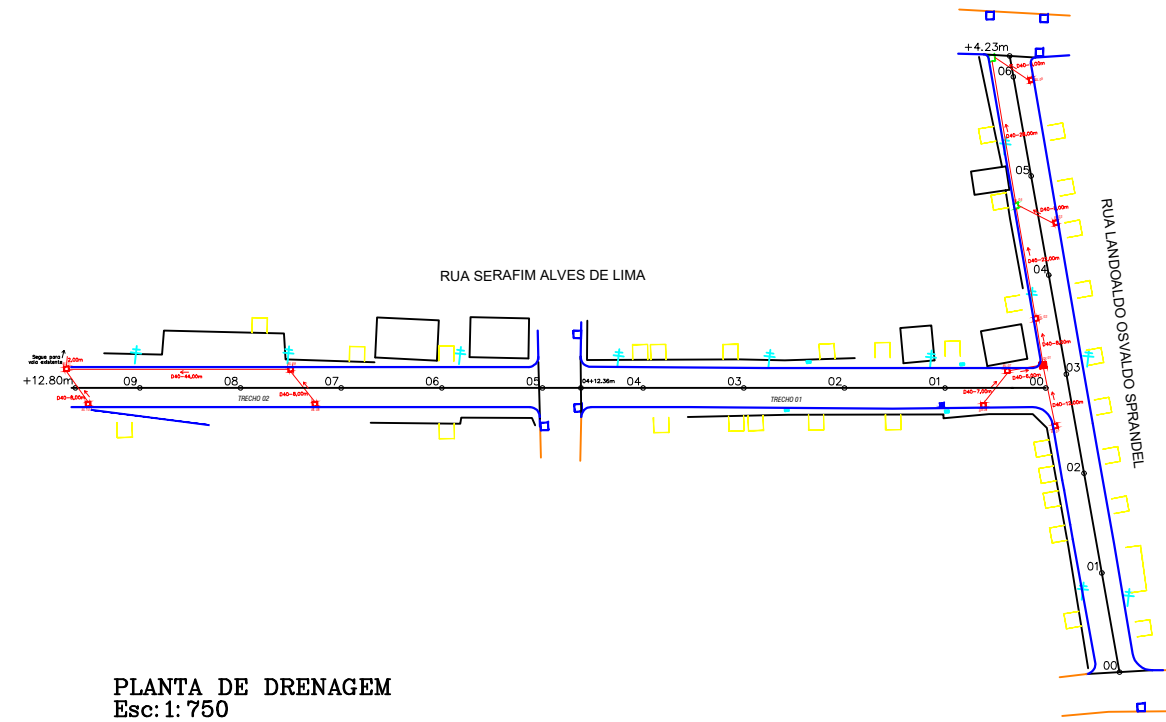


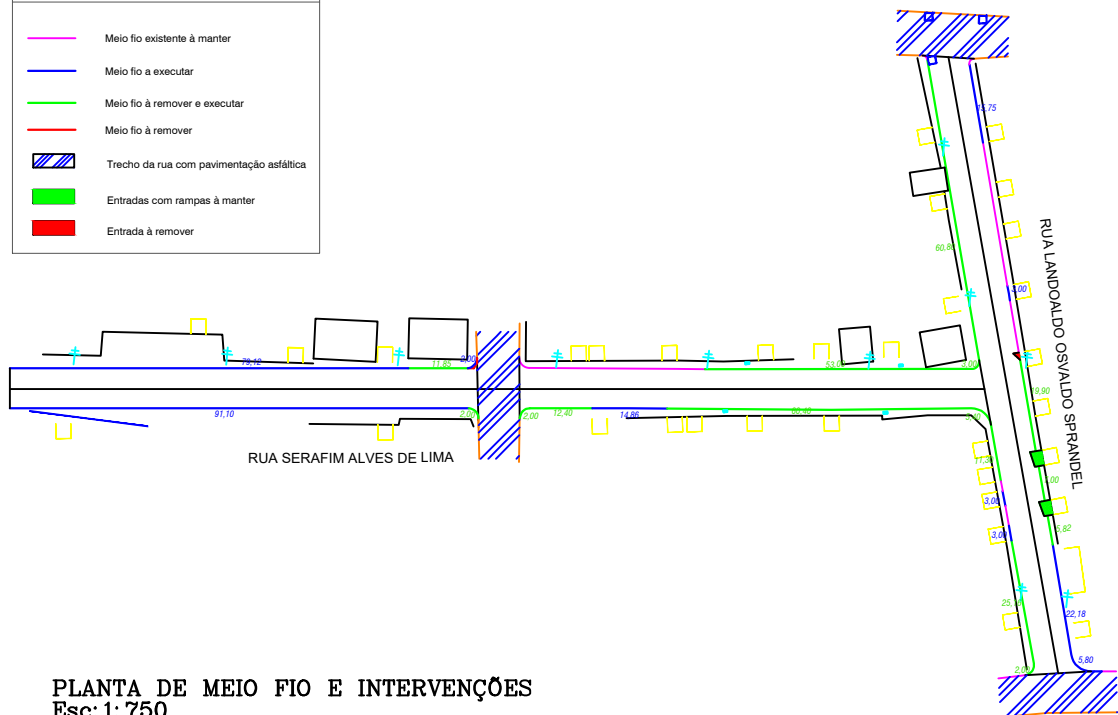
**LEVANTAMENTO TOPOGRÁFICO**  
Esc: 1: 750



**PLANTA DE DRENAGEM**  
Esc: 1: 750

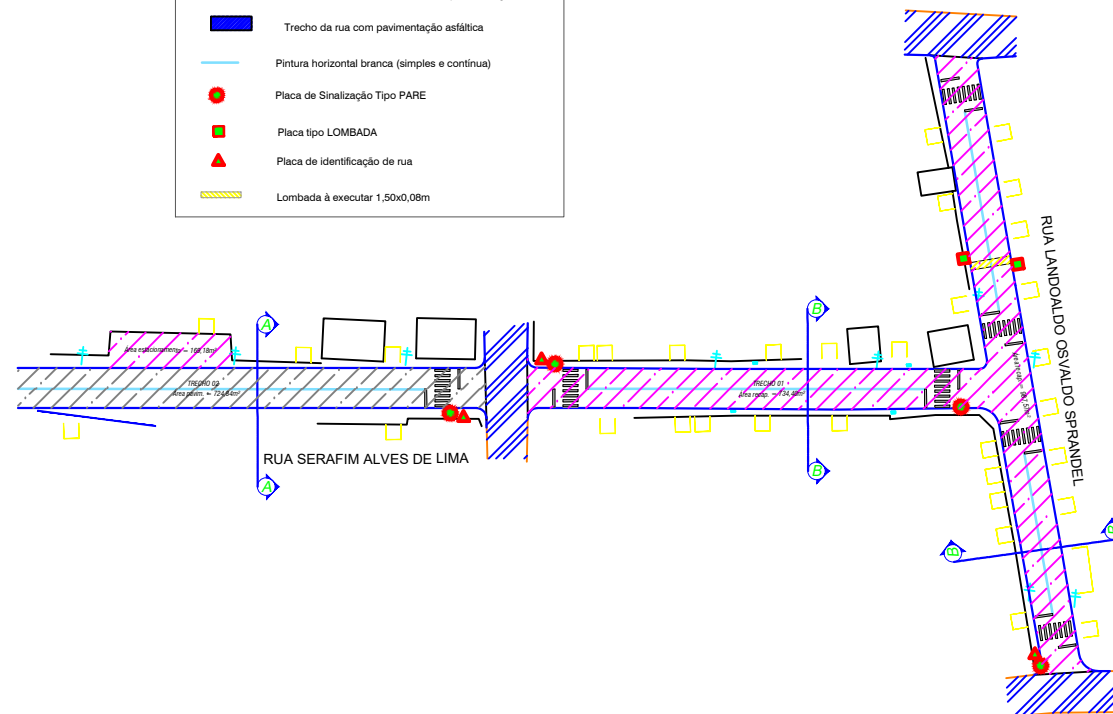
Legenda	
	Boca de lobo à executar
	Boca de lobo existente
	Boca de lobo existente à fechar
	Boca de lobo existente à refazer
	Caixa de passagem

Legenda	
	Meio fio existente à manter
	Meio fio à executar
	Meio fio à remover e executar
	Meio fio à remover
	Trecho da rua com pavimentação asfáltica
	Entradas com rampas à manter
	Entrada à remover



**PLANTA DE MEIO FIO E INTERVENÇÕES**  
Esc: 1: 750

Legenda Sinalização	
	Trecho de calçamento a receber recapeamento asfáltico
	Trecho à receber base, sub-base e pavimentação
	Trecho da rua com pavimentação asfáltica
	Pintura horizontal branca (simples e contínua)
	Placa de Sinalização Tipo PARE
	Placa tipo LOMBADA
	Placa de identificação de rua
	Lombada à executar 1,50x0,08m



**PLANTA DE SINALIZAÇÃO VIÁRIA**  
Esc: 1: 750

## RECAPEAMENTO ASFÁLTICO

Aprovações:



Direitos autorais reservados - Lei 5988/73.  
Consultar projetos complementares.  
Verificar medidas na obra.  
Medidas em metros, divergência entre cotas e escalas, prevalece as cotas.  
Qualquer alteração deverá ser autorizada pelo responsável técnico.  
Declaro que a aprovação do projeto não implica no recolhimento de taxas, nem do direito de propriedade do terreno.

**Obra:** PAVIMENTAÇÃO ASFÁLTICA EM PARTE DA RUA SERAFIM ALVES DE LIMA E RECAPEAMENTO ASFÁLTICO SOBRE PEDRAS DE CALÇAMENTO EM PARTE DA RUA LANDOALDO OSVALDO SPRANDEL E SERAFIM ALVES DE LIMA

**Referência:** \* LEVANTAMENTO TOPOGRÁFICO \* PLANTA DE MEIO FIOS E INTERVENÇÕES  
**Conteúdo:** \* PLANTA DE DRENAGEM PLUVIAL \* PLANTA DE SINALIZAÇÃO VIÁRIA

**Proprietário:** MUNICÍPIO DE PONTE SERRADA

**Responsável:** PRISCILA LUIZA HORN  
ENGENHEIRA CIVIL CREA/SC 162.872-8

<b>Responsabilidade:</b> <input checked="" type="checkbox"/> PROJETO <input type="checkbox"/> EXECUÇÃO	Data: Setembro / 2021	Área: 2.446,81m <sup>2</sup>	<b>Prancha:</b> <b>02 / 03</b>
	Desenho: Priscila	Escala: Indicada	