Formato A1 extendido - (950 x 594mm)

RUA NAVILHO PEDRO FRIGHUETTO

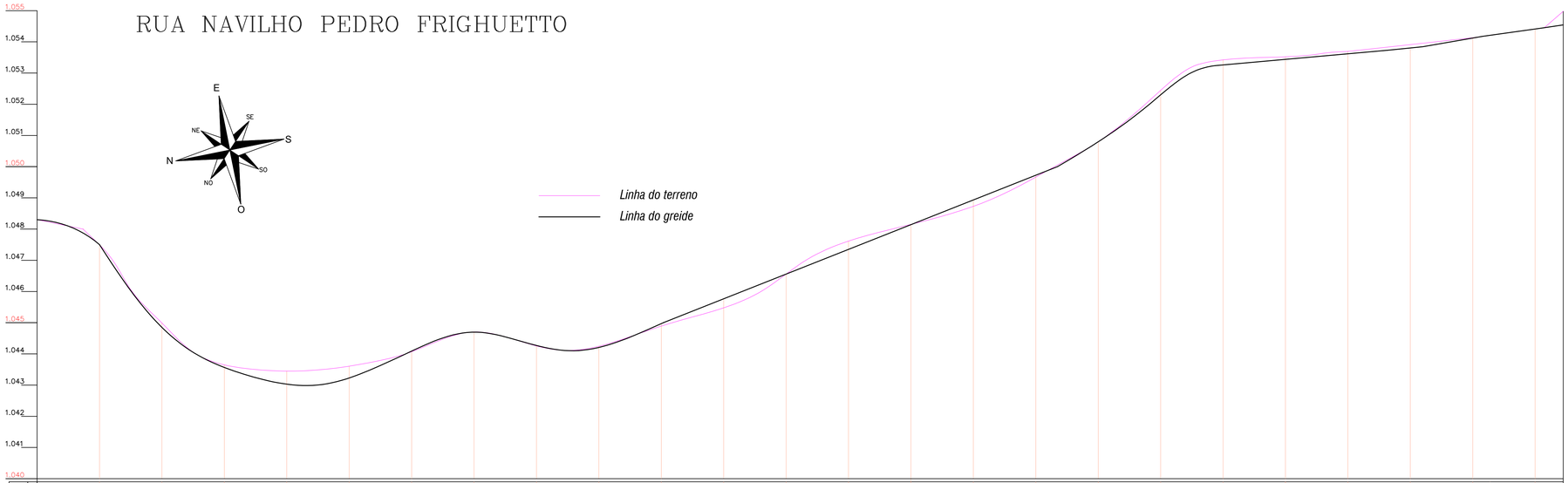

Estaca	Distância	Cotas do terreno	Cotas do greide
0	0,000	1.048,300	1.048,300
1	20,000	1.047,499	1.047,499
2	40,000	1.044,990	1.044,850
3	60,000	1.043,647	1.043,564
4	80,000	1.043,449	1.043,029
5	100,000	1.043,606	1.043,228
6	120,000	1.044,088	1.044,090
7	140,000	1.044,698	1.044,698
8	160,000	1.044,254	1.044,268
9	180,000	1.044,245	1.044,206
10	200,000	1.044,892	1.044,970
11	220,000	1.045,476	1.045,765
12	240,000	1.046,562	1.046,562
13	260,000	1.047,616	1.047,349
14	280,000	1.048,153	1.048,153
15	300,000	1.048,739	1.048,932
16	320,000	1.049,687	1.049,724
17	340,000	1.050,795	1.050,795
18	360,000	1.052,448	1.052,305
19	380,000	1.053,427	1.053,260
20	400,000	1.053,522	1.053,433
21	420,000	1.053,693	1.053,617
22	440,000	1.053,913	1.053,803
23	460,000	1.054,132	1.054,132
24	480,000	1.054,412	1.054,360
24+9,00	9,00	1.054,980	1.054,460
	489,000		

Elementos Horizontais: L = 489,00

Perfil Longitudinal

Levantamentos topográficos fornecidos pela Associação dos Municípios do Alto Iraní

Legenda

- Limpeza do terreno, carga e transporte
- Escavação, carga e transporte
- Limpeza do terreno, escavação, carga e transporte

RUA NAVILHO PEDRO FRIGHUETTO

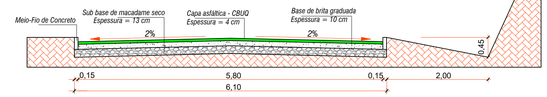

SEÇÃO TRANSVERSAL TIPO (entre as estacas 10+9,00 e 18)

S/ Escala

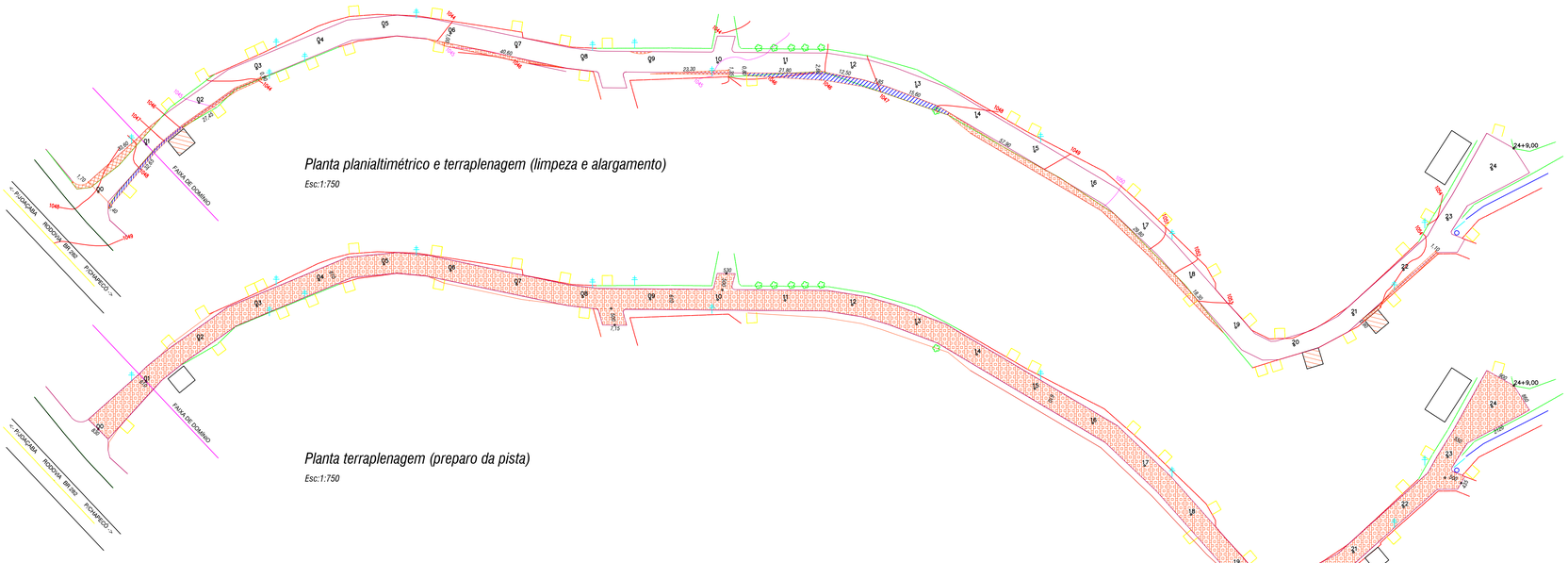

Planta planialtimétrico e terraplenagem (limpeza e alargamento)

Esc:1:750

Planta terraplenagem (preparo da pista)

Esc:1:750

TERRAPLENAGEM

Aprovações:

MUNICÍPIO DE PONTE SERRADA
Está em condições
de ser aprovado em:
24 / 11 / 2021

Direitos autorais reservados - Lei 5988/73;
Consultar projetos complementares;
Verificar medidas na obra;
Medidas em metros, divergência entre cotas e escalas, prevalece as cotas;
Qualquer alteração deverá ser autorizado pelo responsável técnico;
Declaro que a aprovação do projeto não implica no recolhimento de taxas, nem do direto de propriedade do terreno.

Obra: PAVIMENTAÇÃO ASFÁLTICA NA RUA NAVILHO PEDRO FRIGHUETTO

Referência: * PERFIL LONGITUDINAL * SEÇÃO TRANSVERSAL (TIPO)

Conteúdo: * PLANTA PLANIMÉTRICO E TERRAPLENAGEM *LEGENDA

Proprietário: MUNICÍPIO DE PONTE SERRADA

Responsável: ALTAIR FAZOLO
ENGENHEIRO CIVIL CREA/SC 11.810-3

Responsabilidade: ☑ PROJETO ☐ EXECUÇÃO

Data:	Área a pavimentar:	Prancha:
Novembro / 2021	2.984,60m²	01/03
Desenho: Altair	Escala: Indicada	