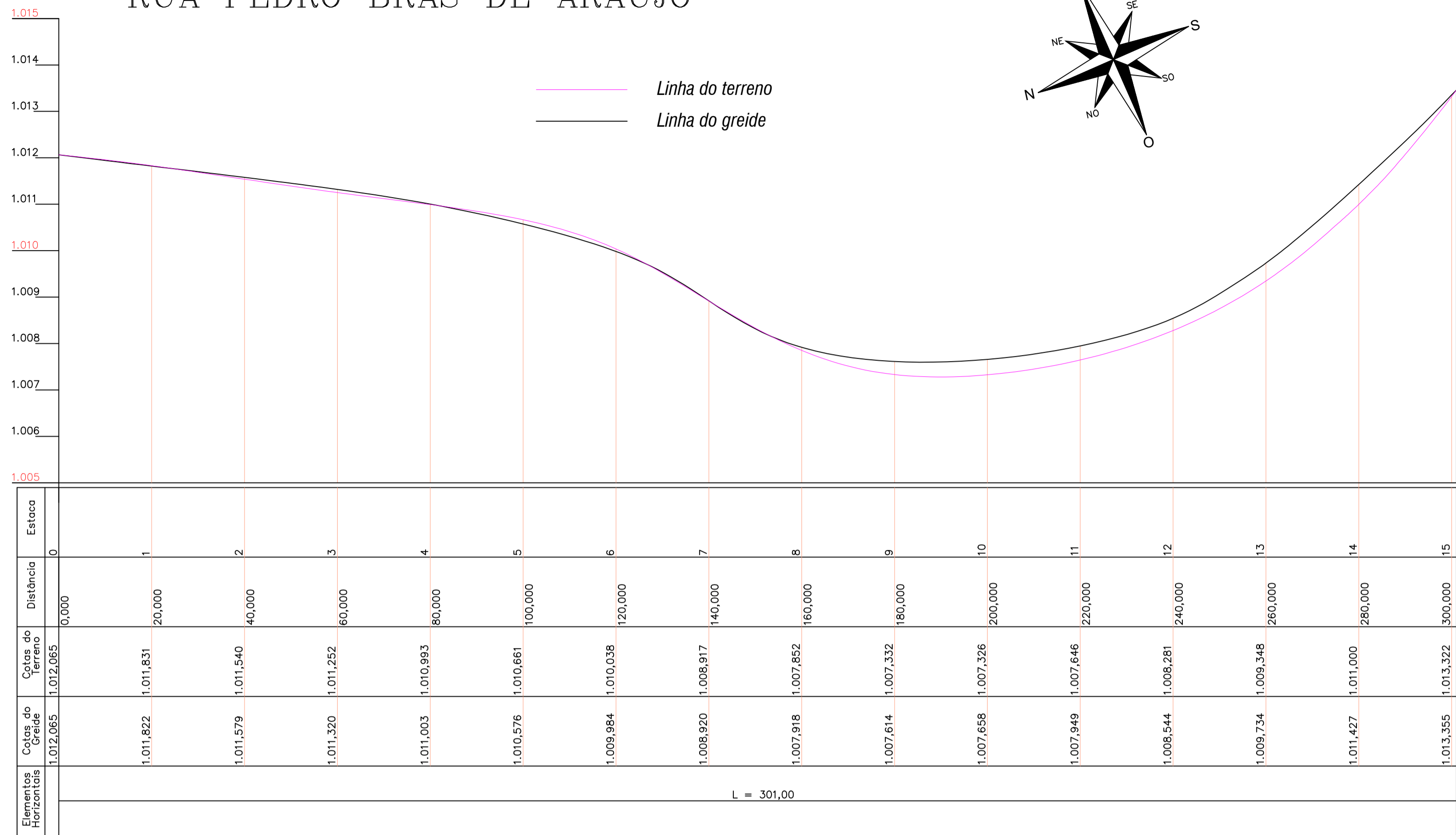
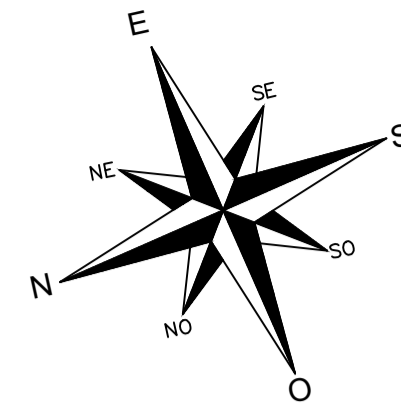


RUA PEDRO BRÁS DE ARAUJO

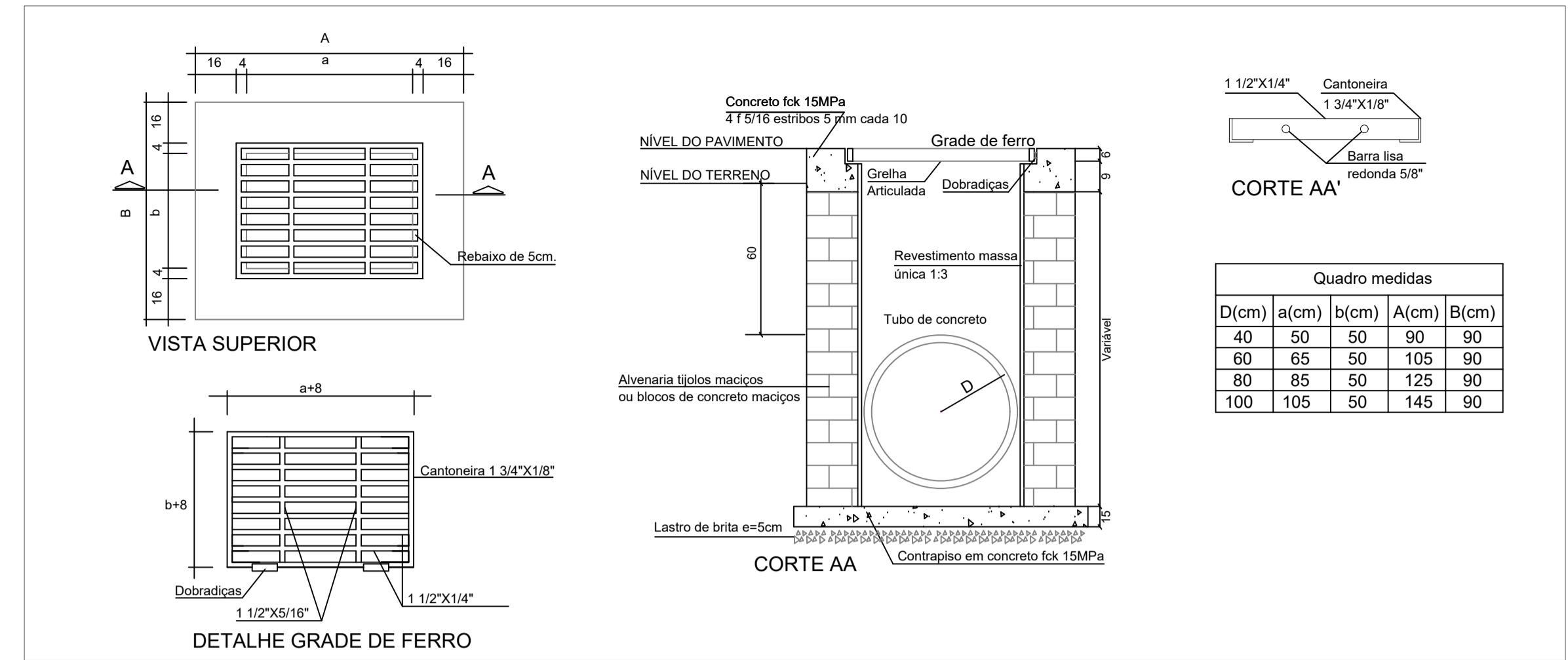


Perfil Longitudinal

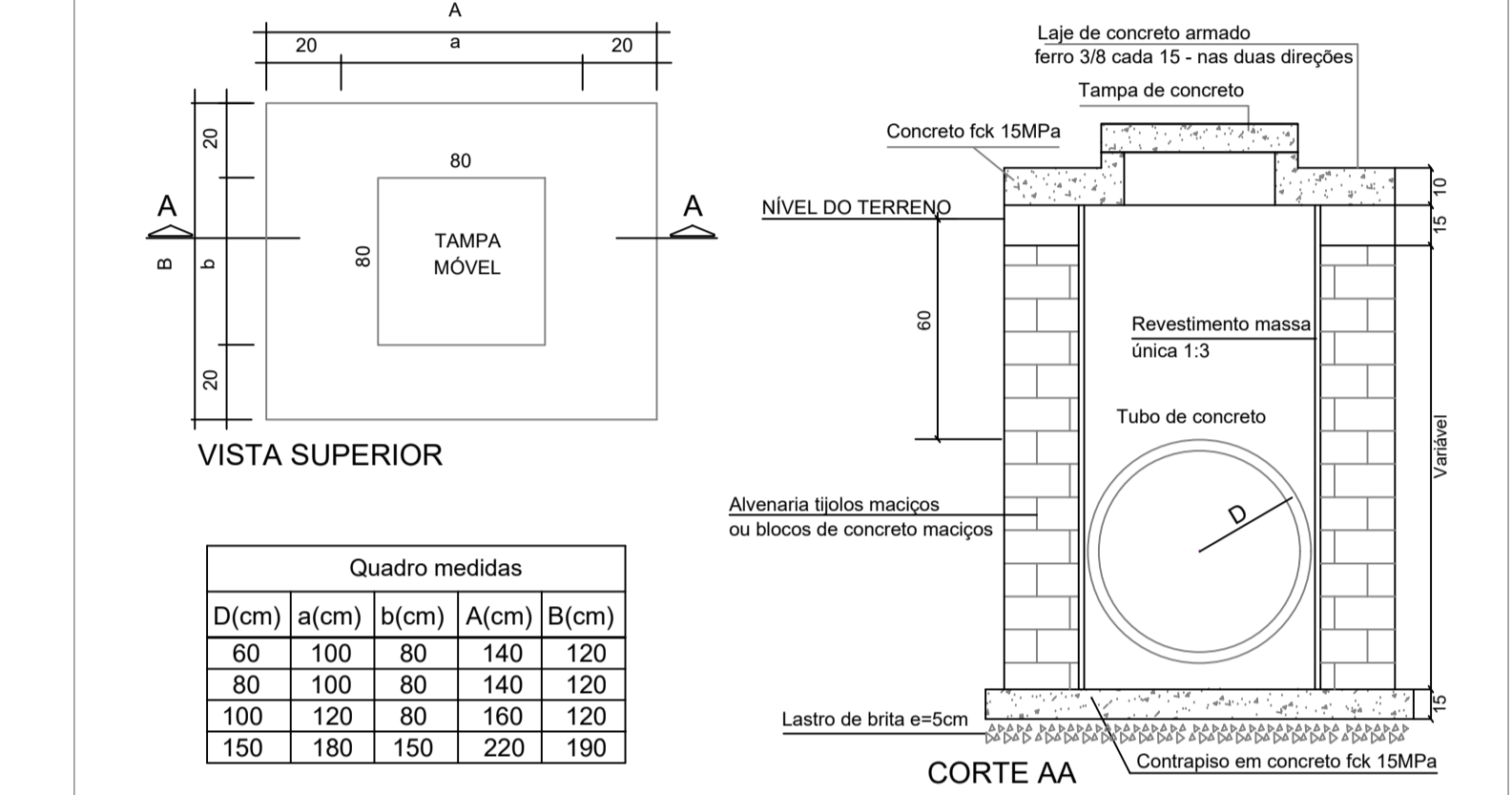
Levantamentos topográficos fornecidos pela Associação dos Municípios do Alto Irani



DETALHAMENTO BOCA DE LOBO



DETALHAMENTO CAIXA DE PASSAGEM



Legenda

- Caixa coletora tipo boca de lobo a executar
- Caixa de passagem a executar com tampa de concreto
- Caixa coletora tipo boca de lobo existente
- Tubulação de concreto existente
- Tubulação de concreto a executar
- Entrada de veículos
- Poste existente
- Meio fio 13x15x30 a executar
- Edificação junto a rua
- Pontelete com placa de sinalização tipo Pare
- Pontelete com placa de sinalização tipo faixa de pedestre elevada
- Pontelete com placa de sinalização tipo 20 km/h
- Pontelete com placa de denominação de rua
- Pontelete com placa de denominação de rua existente
- Trecho da rua a ser pavimentada
- Faixa de pedestre elevada

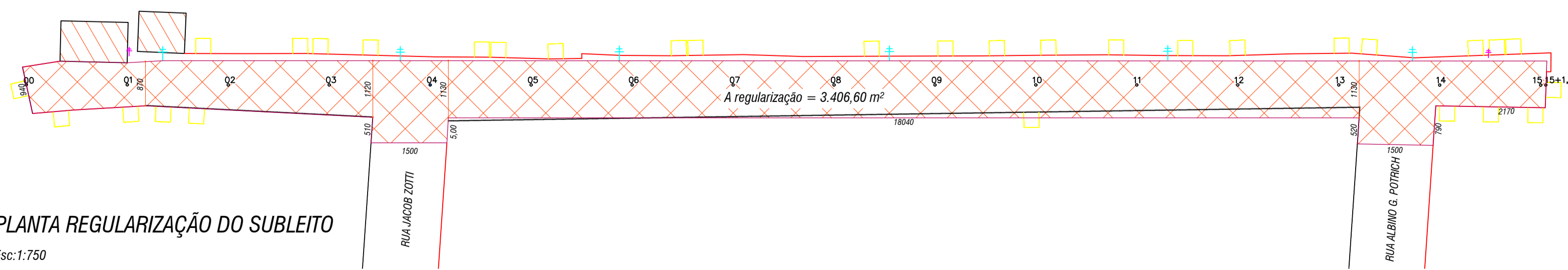
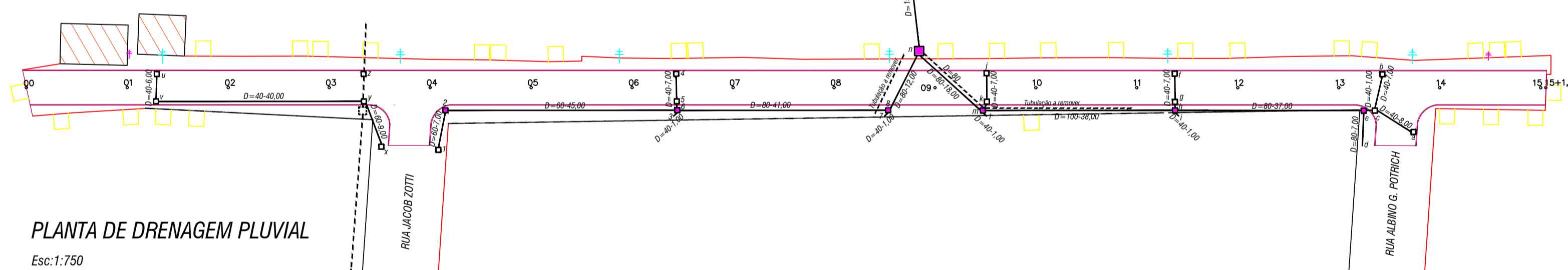
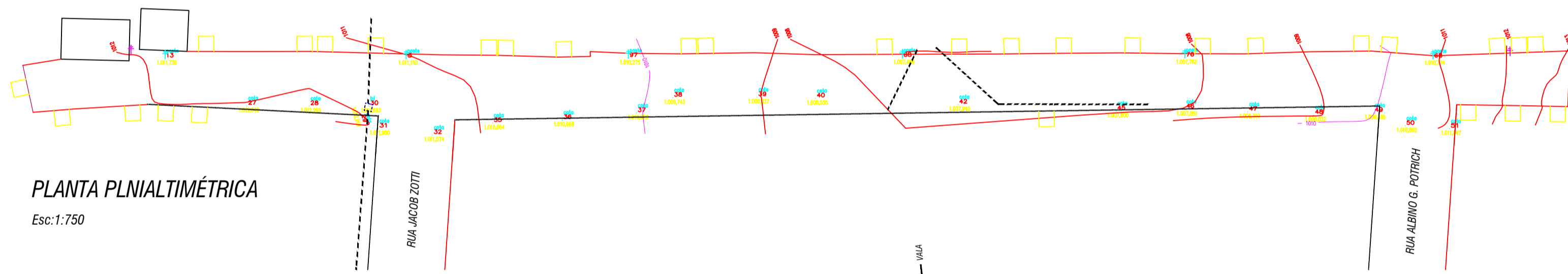


Tabela bocas de lobo ou extremidade do tubo

BOCA	COTA DO TERRENO (M)	COTA DO FUNDO (M)	PROFUNDIDADE (M)
a	1.010,68	1.009,68	1,00
b	1.010,42	1.009,42	1,00
c	1.010,30	1.009,30	1,00
d	1.010,95	1.009,85	1,10
e	1.010,20	1.009,10	1,10
f	1.008,12	1.007,12	1,00
g	1.008,12	1.007,02	1,10
h	1.008,12	1.006,82	1,30
i	1.007,80	1.007,10	0,70
j	1.007,60	1.006,60	1,00
k	1.007,60	1.006,50	1,10
l	1.007,28	1.006,58	0,70
m	1.007,60	1.006,20	1,40
n	1.007,60	1.005,60	2,00
u	1.011,75	1.010,75	1,00
v	1.011,75	1.010,65	1,10
x	1.011,50	1.010,50	1,00
y	1.011,50	1.010,50	1,00
z	1.011,22	1.010,22	1,00
1	1.011,50	1.010,50	1,00
2	1.010,95	1.009,95	1,00
3	1.009,28	1.008,58	0,70
4	1.009,60	1.008,60	1,00
5	1.009,60	1.008,50	1,10
6	1.009,60	1.008,40	1,20
7	1.007,30	1.006,60	0,70
8	1.007,70	1.006,30	1,40
VALA	1.006,90	1.004,90	2,00

LEVANTAMENTO TOPOGRÁFICO

DRENAGEM PLUVIAL

PREPARO DO SUBLEITO

Aprovações:



Direitos autorais reservados - Lei 5988/73.
Consultar projetos complementares.
Verificar medidas na obra.
Medidas em metros, divergência entre cotas e escalas, prevalece as cotas.
Qualquer alteração deverá ser autorizada pelo responsável técnico.
Declaro que a aprovação do projeto não implica no recolhimento de taxas, nem do direito de propriedade do terreno.

Obra: PAVIMENTAÇÃO ASFÁLTICA NA RUA PEDRO BRÁS DE ARAUJO

Referência: PLANTA PLANIMÉTRICA, PERFIL LONGITUDINAL, PLANTA DE DRENAGEM PLUVIAL, PLANTA REGULARIZAÇÃO DO SUBLEITO

Conteúdo: DETALHE BOCAS E CAIXAS, TABELA BOCAS DE LOBO, LEGENDA

Proprietário: MUNICÍPIO DE PONTE SERRADA

Responsável: ALTAIR FAZOLÓ
ENGENHEIRO CIVIL CREA/SC 11.810-3

Responsabilidade: PROJETO EXECUÇÃO

Data: Fevereiro / 2022

Área a pavimentar: 2.163,00 m²

Prancha: 01 / 02

Desenho: Altair

Escala: Indicada