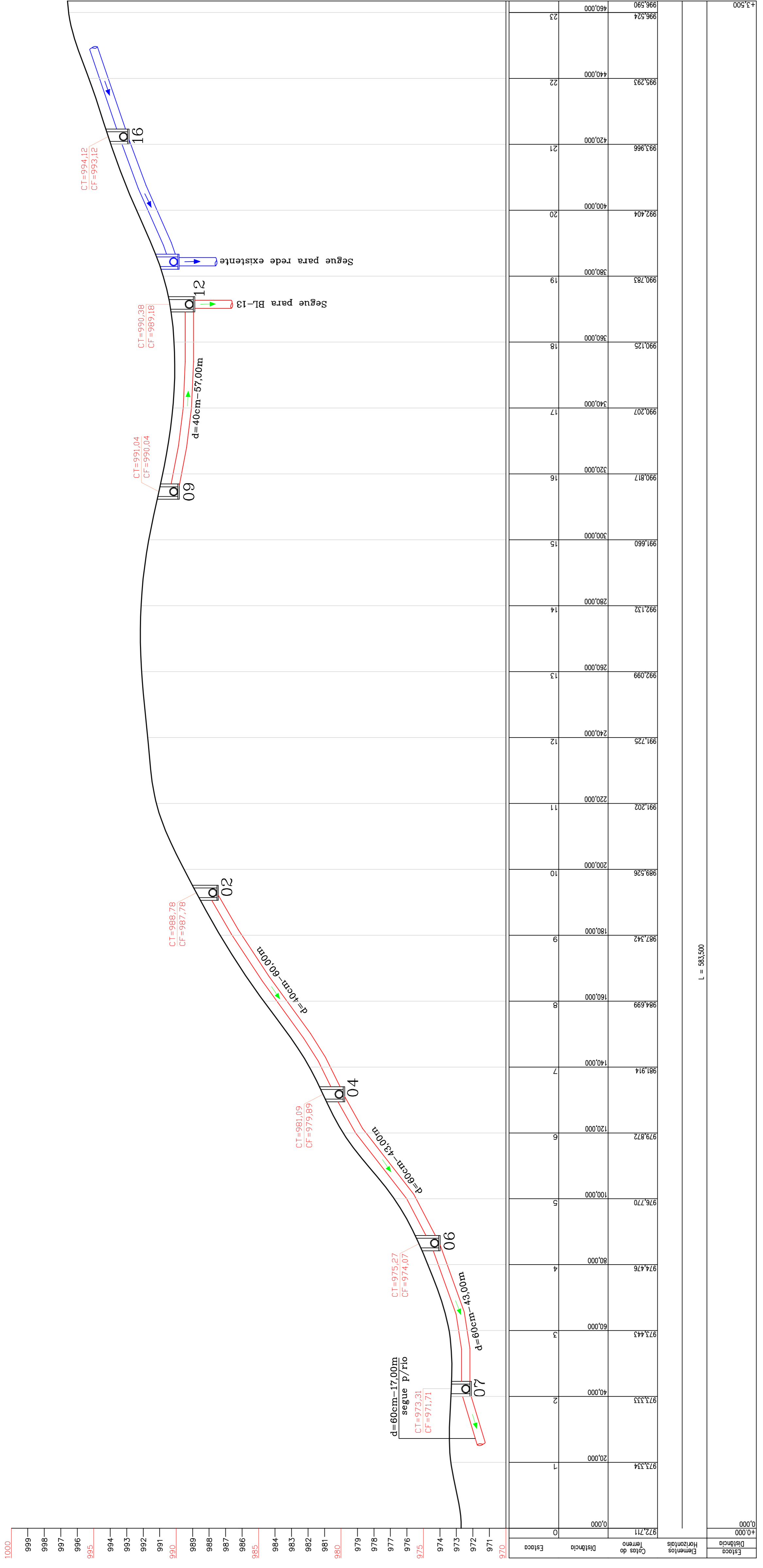


RUA SÃO JOSÉ



BOCA	COTA DO TERRENO (M)	COTA DO FUNDO (M)	PROFUNDIDADE (M)
01	989,290	988,290	1,00
02	988,780	987,780	1,00
03	981,580	980,580	1,00
04	981,080	979,880	1,20
05	975,740	974,740	1,00
06	975,270	974,070	1,20
07	973,310	971,710	1,20

Segue para Rio Ponte Serrada

BOCA	COTA DO TERRENO (M)	COTA DO FUNDO (M)	PROFUNDIDADE (M)
08	981,270	980,270	1,00
09	981,040	980,040	1,00
10	981,500	980,500	1,00
11	981,150	980,150	1,00
12	980,380	980,180	1,20
13	987,850	986,650	1,20
14	986,330	985,130	1,20
15	984,780	983,580	1,20


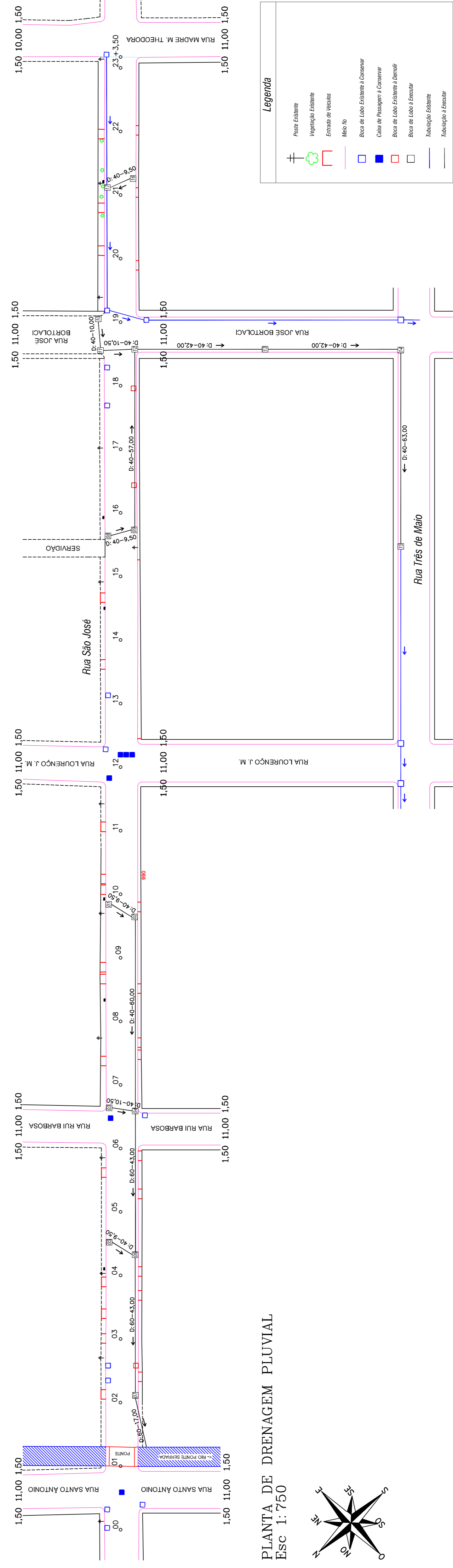
Segue para rede existente

BOCA	COTA DO TERRENO (M)	COTA DO FUNDO (M)	PROFUNDIDADE (M)
16	984,120	983,120	1,00
17	983,680	982,680	1,00

Segue para rede existente

Perfil Baseado em levantamento topográfico fornecido pela AMAI

Perfil Longitudinal
Escala Horizontal 1:750
Escala Vertical 1:150



PLANTA DE DRENAGEM PLUVIAL
Esc 1:750

RECAPEAMENTO ASFÁLTICO

Aprovações:



Dados e planilhas anexadas: LAJ 068872;
Consultar projetos complementares;
Verificar medidas na obra;
Obrigações de acordo com as normas técnicas em vigor, ressalvas as cores;
Qualquer alteração deverá ser autorizada pelo responsável técnico;
Declino que a aprovação do projeto não implica no recolhimento de taxas, nem do dano de propriedade do terreno.

Obra: RECAPEAMENTO ASFÁLTICO SOBRE PISO DE CALÇAMENTO COM PEDRAS IRREGULARES, DRENAGEM PLUVIAL E SINALIZAÇÃO VIÁRIA EM TRECHO DA RUA SÃO JOSÉ

Referência: * PERFIL LONGITUDINAL
Conteúdo: * PROJETO DE DRENAGEM PLUVIAL

Proprietário: MUNICÍPIO DE PONTE SERRADA - SC

Responsável: MAURÍCIO RENAN MENDES
ARQUITETO E URBANISTA CAU/SC 485548-6

Responsabilidade: PROJETO EXECUÇÃO
Data: Março/2022
Área: 5.114,30 m²
Desenho: Maurício
Escala: Indicada
Prancha: 03 / 04