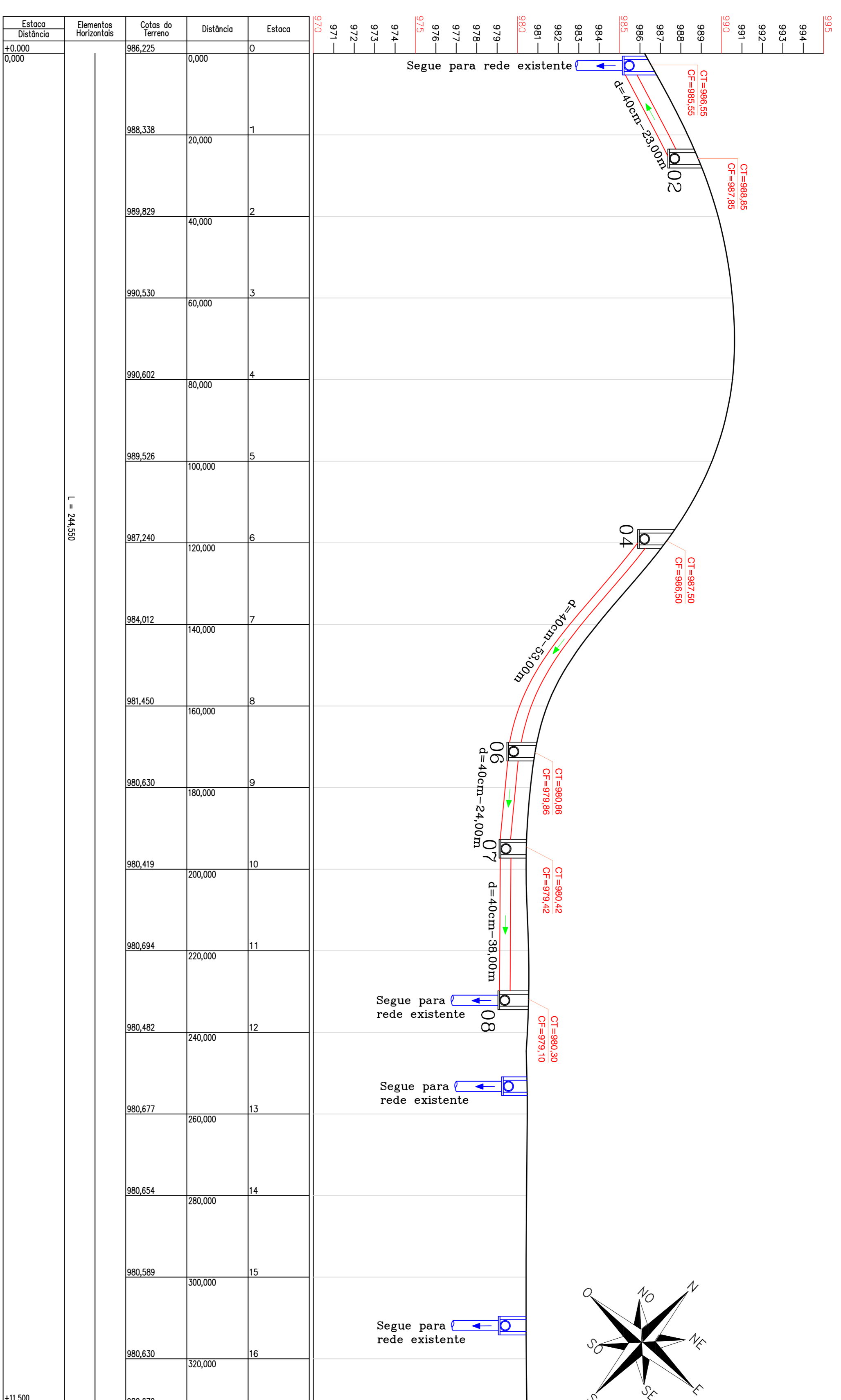
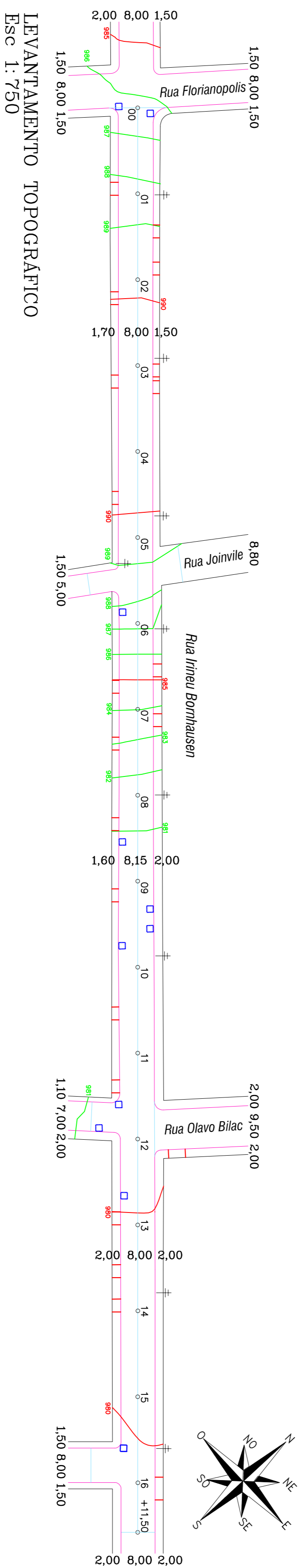


RUA IRINEU BORNHAUSEN – TRECHO 01

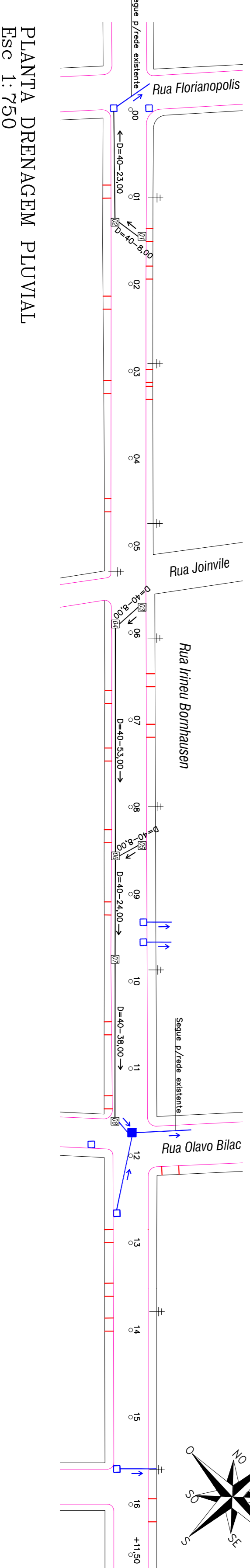


Perfil Longitudinal
Escala Horizontal 1:750
Escala Vertical 1:150

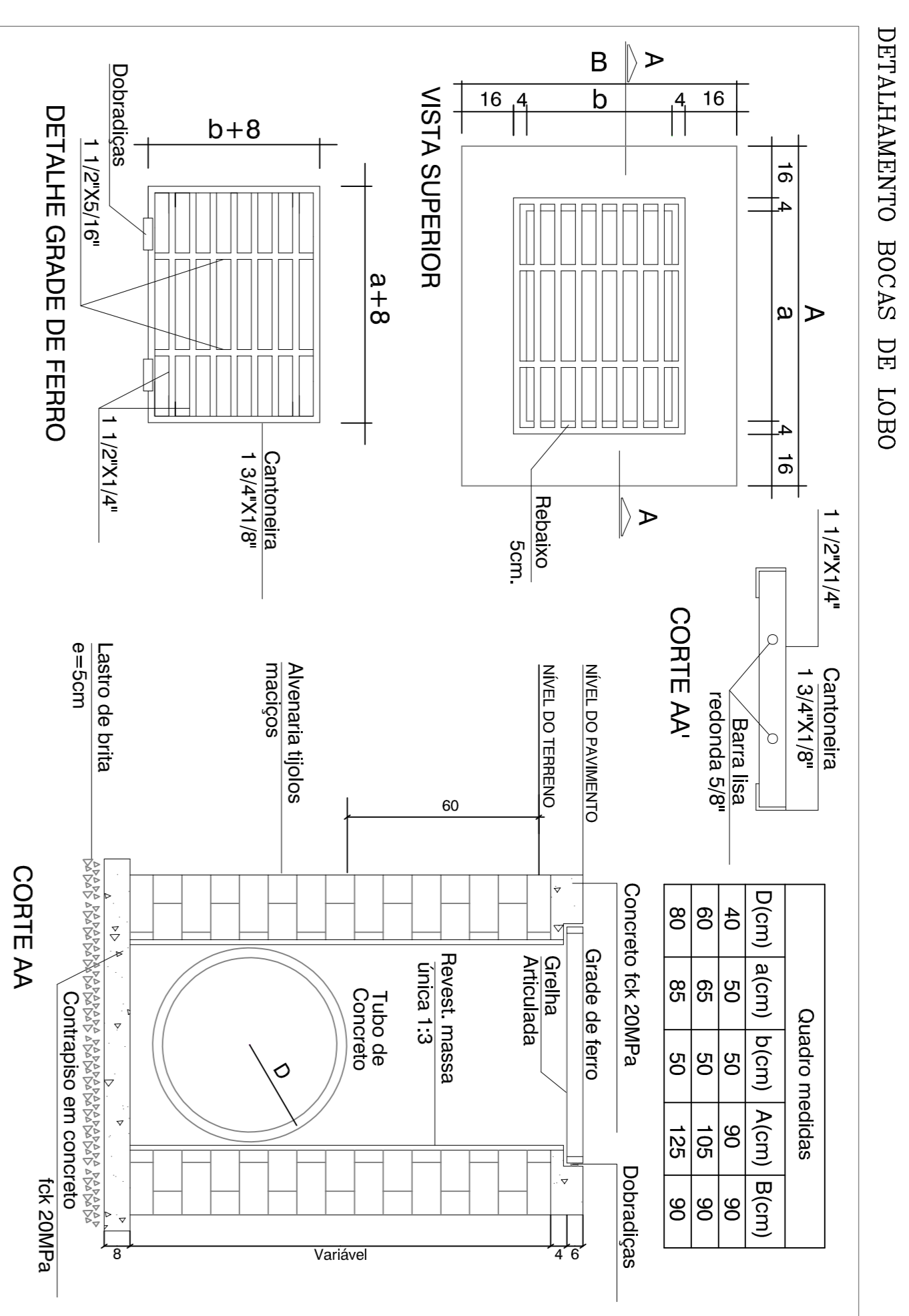
Perfil Baseado em levantamento topográfico fornecido pela AMAI



LEVANTAMENTO TOPOGRAFICO
Esc 1:750



PLANTA DRENAGEM PLUVIAL
Esc 1:750



DETALHAMENTO BOCAS DE LOBO

Legenda

- Ponto existente
- Estaca de Nivel
- Alceio de
- Boca de Lobo Existente à Construir
- Canal de Passagem à Construir
- Boca de Lobo Existente à Construir
- Boca de Lobo à Construir
- Tubulação Existente
- Tubulação à Construir

BOCA	COTA DO TERRENO (M)	COTA DO FUNDO (M)	PROFUNDIDADE (M)
01	989,130	988,130	1,00
02	988,850	987,850	1,00
Exist.	986,550	985,550	1,00

Segue para rede existente

BOCA	COTA DO TERRENO (M)	COTA DO FUNDO (M)	PROFUNDIDADE (M)
03	987,220	986,220	1,00
04	987,500	986,500	1,00
05	981,050	980,050	1,00
06	980,860	979,860	1,00
07	980,420	979,420	1,00
08	980,300	979,300	1,20

Segue para rede existente

RECAPAMENTO ASFÁLTICO

Aprovações:



Direitos autorais reservados - LAF 598/873.
Consultar projetos complementares.
Medidas em metros decimais, arredondadas para cima.
Qualquer alteração deverá ser autorizada pelo responsável técnico.
Declaro que a aprovação do projeto não implica no reconhecimento ou bases, nem do direito de propriedade do terreno.

OBRAS: RECAPAMENTO ASFÁLTICO SOBRE PISO DE CALÇAMENTO COM PEDRAS IRREGULARES, DRENAGEM PLUVIAL E SINALIZAÇÃO VIÁRIA EM TRECHOS DAS RUAS IRINEU BORNHAUSEN E OLAVO BILAC

Referência: * PERFIL LONGITUDINAL * PLANTA DRENAGEM PLUVIAL * PROJETO DE SINALIZAÇÃO VIÁRIA

Proprietário: MUNICÍPIO DE PONTE SERRADA - SC

Responsável: MAURÍCIO RENAN MENDES
ARQUITETO E URBANISTA CAU/SC 485948-6

Responsabilidade: PROJETO EXECUÇÃO

Prancha: 02 / 03