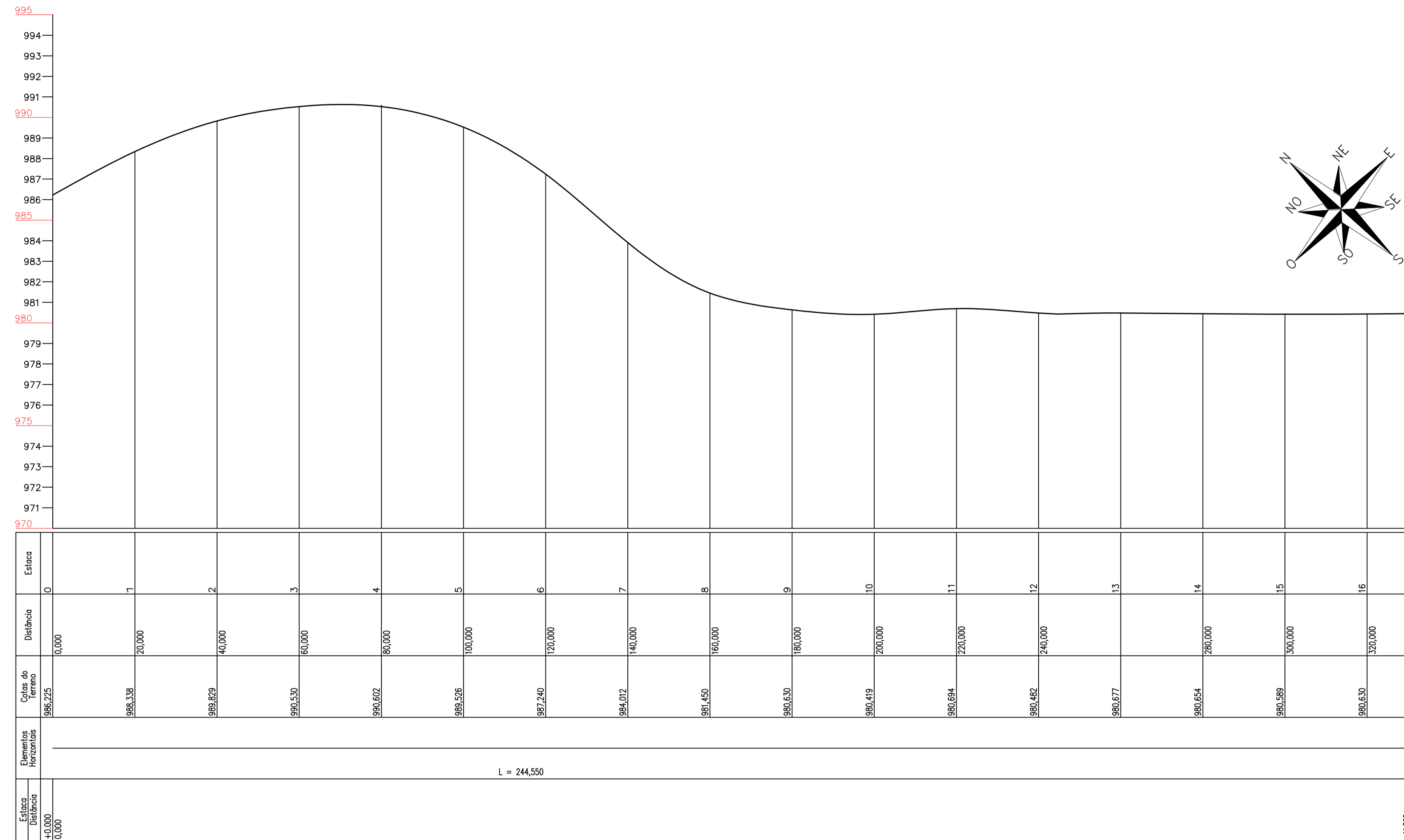


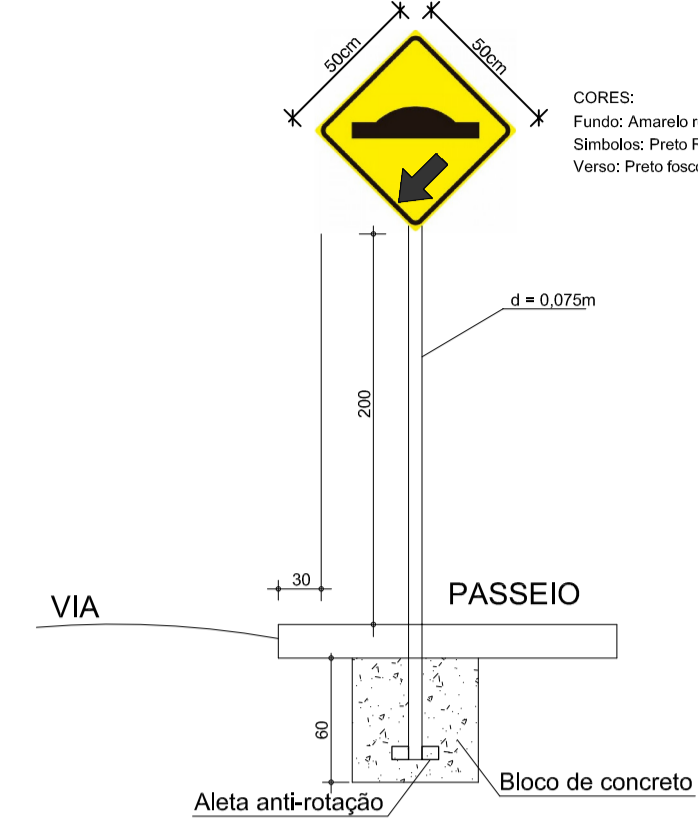
RUA IRINEU BORNHAUSEN – TRECHO 01



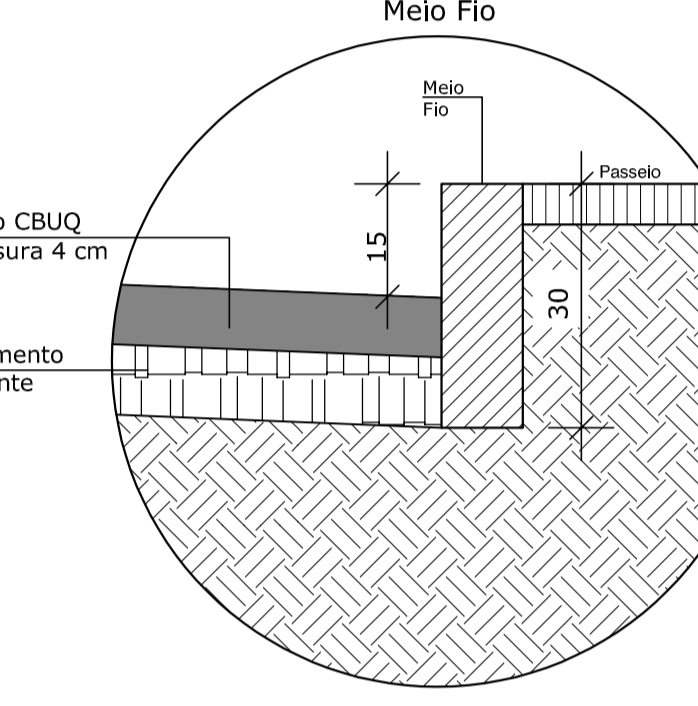
Perfil Longitudinal
Escala Horizontal 1:750
Escala Vertical 1:150

Perfil Baseado em levantamento topográfico fornecido pela AMAI

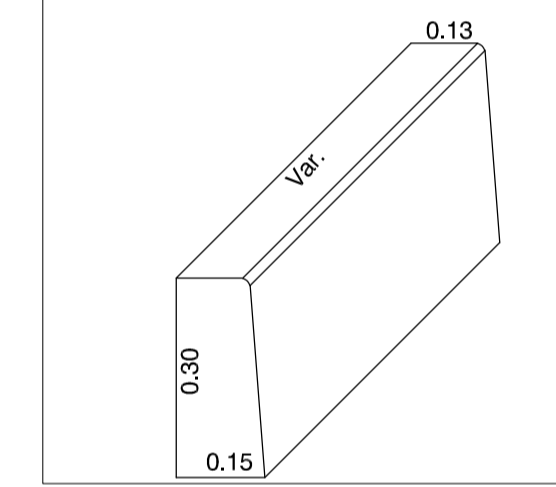
DETALHE SINALIZAÇÃO VERTICAL
TIPO "LOMBADA"
Sem Escala



DETALHE 01
Meio Fio

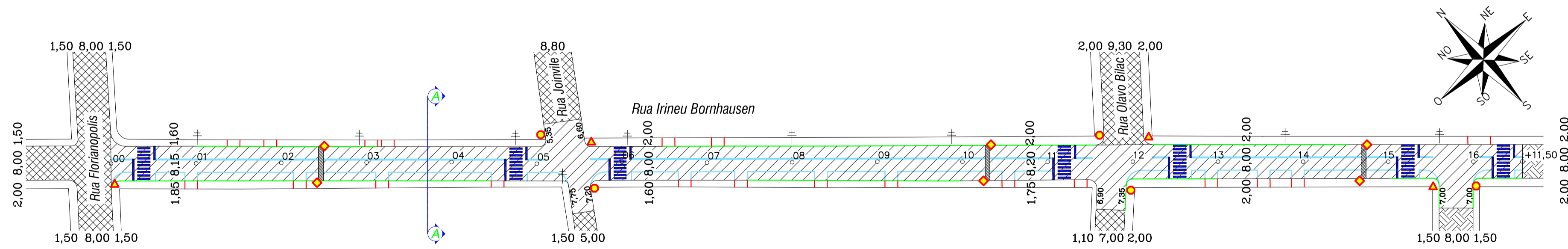
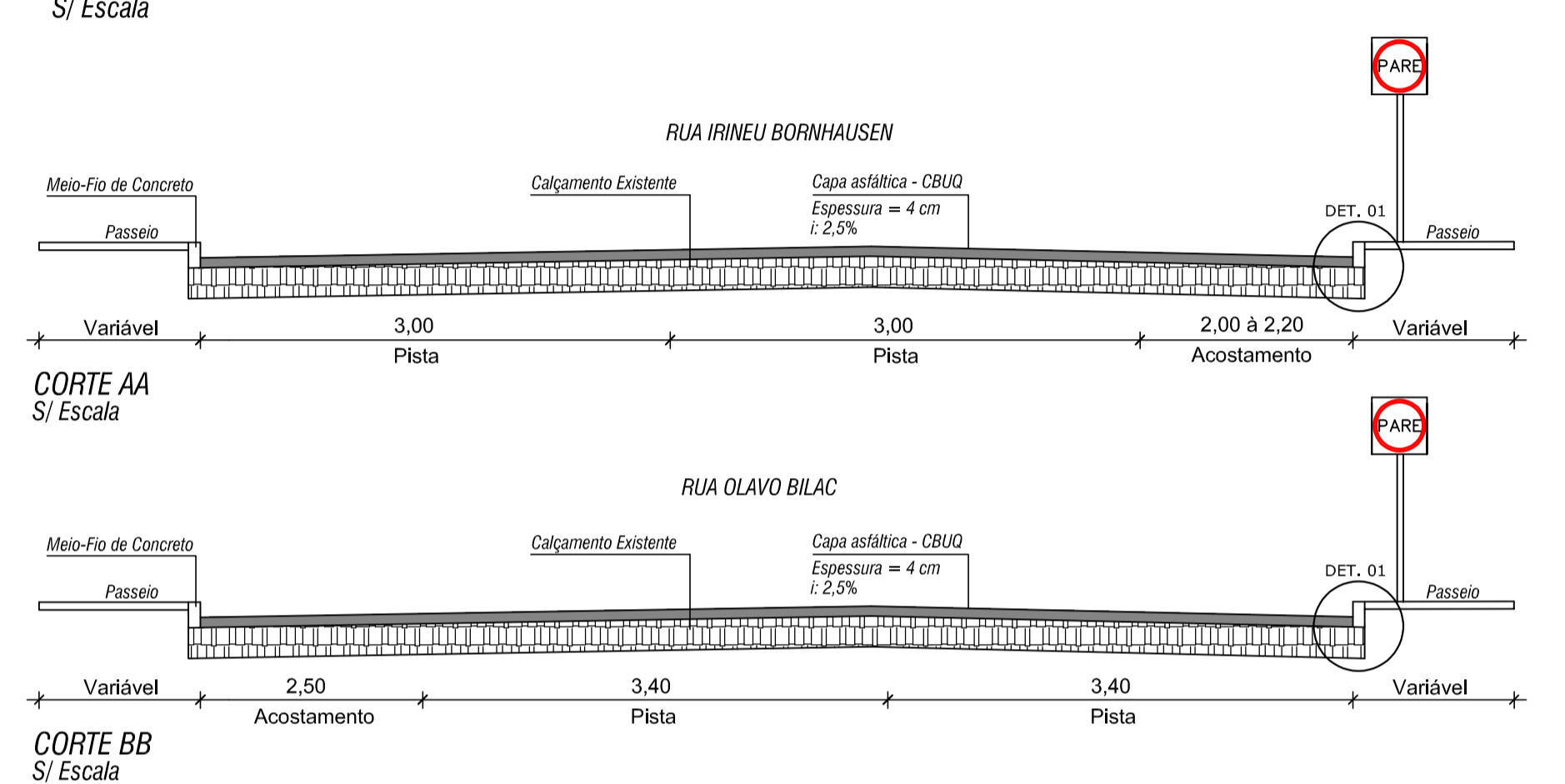


DETALHE MEIO FIO

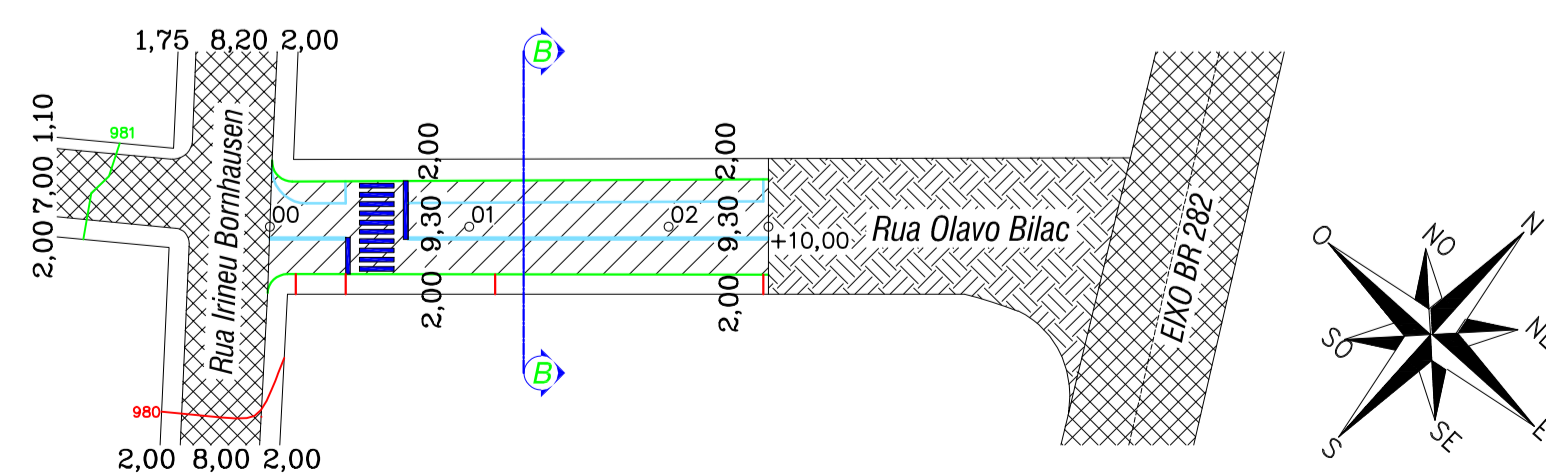


ELEMENTO	QUANTIDADE
Remoção de meio fio	497,25 m
Meio fio trecho reto	480,70 m
Meio fio trecho curvo	16,55 m
Área de recapeamento asfáltico 4cm	3.341,10 m ²
ÁREA TOTAL RECAPEAMENTO	3.341,10 m²

DETALHE SINALIZAÇÃO HORIZONTAL
S/ Escala



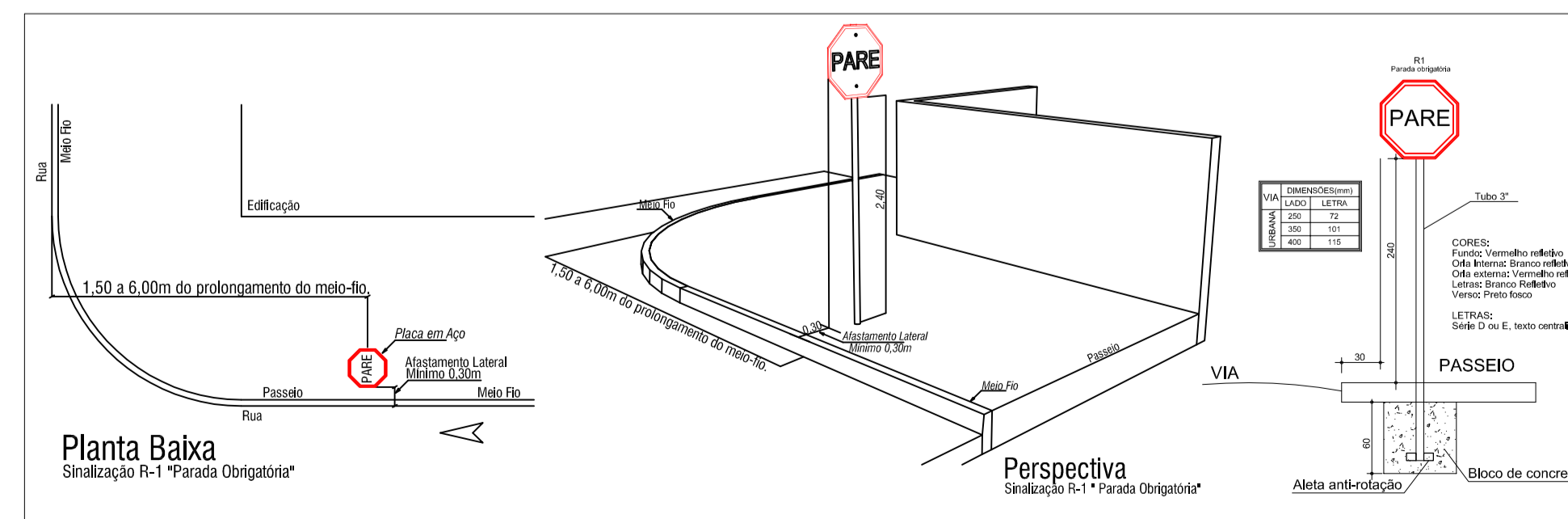
PLANTA DE PAVIMENTAÇÃO E SINALIZAÇÃO – TRECHO 01
Esc 1: 750



PLANTA DE PAVIMENTAÇÃO E SINALIZAÇÃO – TRECHO 02
Esc 1: 750

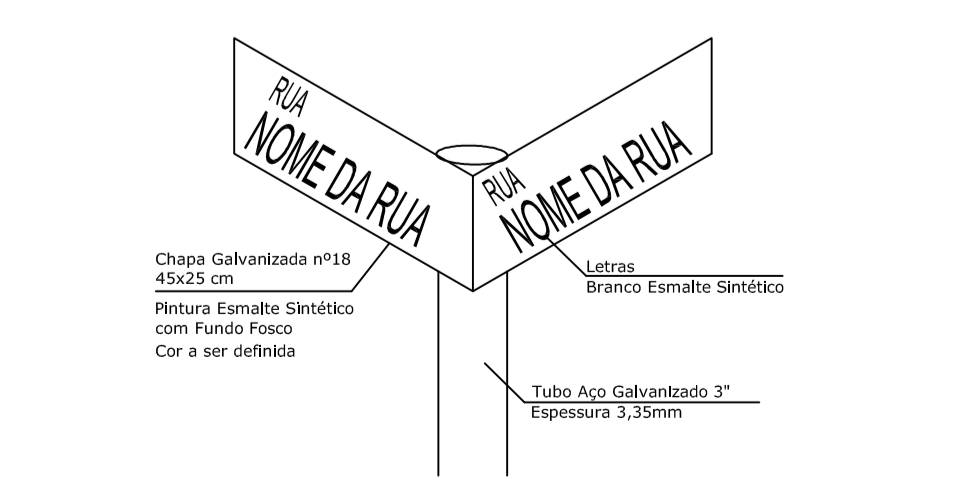
Legenda

- Trecho da pista pavimentada com asfalto
- Trecho da pista pavimentada com pedras irregulares
- Trecho da pista a pavimentar (recapeamento 4 cm)
- Pista Existente
- Entrada de Veículos
- Meio fio existente a conservar
- Meio fio a substituir (remoção e execução)
- Faixa de Pedestres 3,00m x 0,40m
- Lombada a executar 2,00 x 0,08m
- Pintura horizontal amarela (dupla e contínua)
- Pintura horizontal branca ou amarela (simples e contínua)
- Placa de Sinalização Tipo PARE
- Placa de Sinalização tipo LOMBADA
- Placa de identificação de rua



DETALHAMENTO SINALIZAÇÃO VERTICAL

DETALHAMENTO PLACA DE IDENTIFICAÇÃO DE RUA
Sem Escala



RECAPEAMENTO ASFÁLTICO

Aprovações:

Direitos autorais reservados - Lei 5668/73.
Consultar projetos complementares.
Verificar medidas na obra.
Medidas em metros, divergência entre cotas e escalas, prevalece as cotas.
Qualquer alteração deverá ser autorizada pelo responsável técnico.
Declaro que a aprovação do projeto não implica no recolhimento de taxas, nem do direito de propriedade do terreno.

Obra: RECAPEAMENTO ASFÁLTICO SOBRE PISO DE CALÇAMENTO COM PEDRAS IRREGULARES, DRENAGEM PLUVIAL E SINALIZAÇÃO VIÁRIA EM TRECHOS DAS RUAS IRINEU BORNHAUSEN E OLAVO BILAC

Referência: * PERFIL LONGITUDINAL
* PROJETO DE RECAPEAMENTO ASFÁLTICO E SINALIZAÇÃO VIÁRIA

Conteúdo: * DETALHES TÉCNICOS

Proprietário: MUNICÍPIO DE PONTE SERRADA - SC

Responsável: MAURÍCIO RENAN MENDES
ARQUITETO E URBANISTA CAU/SC AB5948-B

Responsabilidade: PROJETO EXECUÇÃO

Data: Março/2022

Área: 3.341,10 m²

Prancha: 03 / 03

