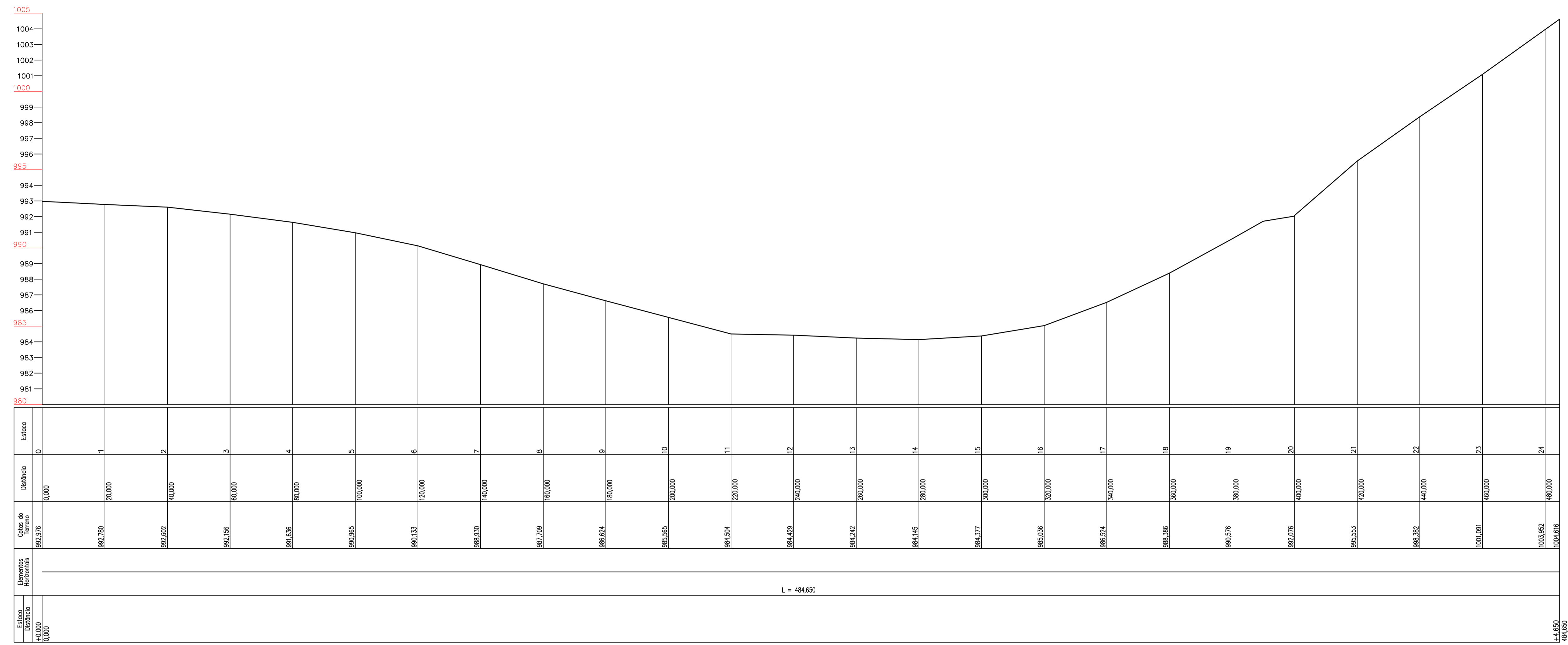


RUA BENEVENUTO CESAR BRANCO

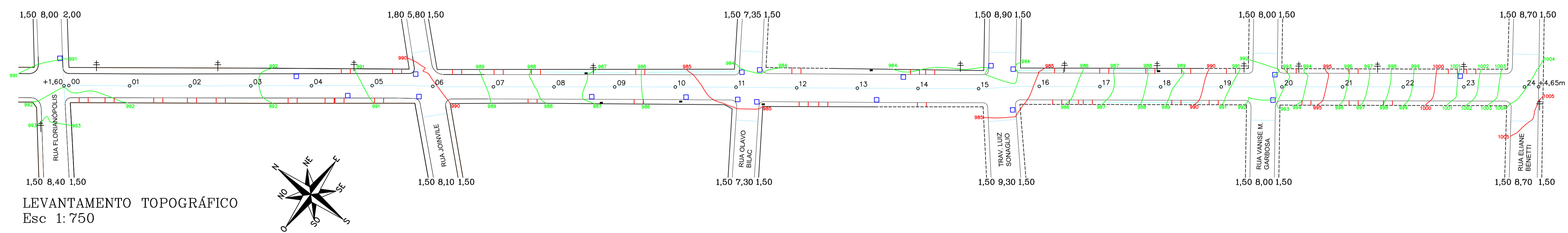


Legenda

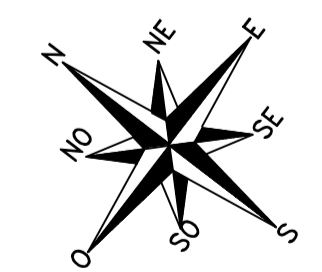
- Poste Existente
- Vegetação Existente
- Entrada de Veículos
- Muro de
- Calçada Pedão
- Linha

Perfil Longitudinal
Escala Horizontal 1:750
Escala Vertical 1:150

Perfil Baseado em levantamento topográfico fornecido pela AMAI



LEVANTAMENTO TOPOGRÁFICO
Esc 1:750



RECAPEAMENTO ASFÁLTICO

Aprovações:

Direitos autorais reservados - Lei 5668/73.
Consultar projetos complementares.
Verificar medidas na obra.
Medidas em metros, divergência entre cotas e escalas, prevalece as cotas.
Qualquer alteração deverá ser autorizada pelo responsável técnico.
Declaro que a aprovação do projeto não implica no recolhimento de taxas, nem do direito de propriedade do terreno.

Obra: RECAPEAMENTO ASFÁLTICO SOBRE PISO DE CALÇAMENTO COM PEDRAS IRREGULARES, DRENAGEM PLUVIAL E SINALIZAÇÃO VIÁRIA EM TRECHO DA RUA BENEVENUTO CÉSAR BRANCO

Referência: * PERFIL LONGITUDINAL
Conteúdo: * LEVANTAMENTO TOPOGRÁFICO

Proprietário: MUNICÍPIO DE PONTE SERRADA - SC

Responsável: MAURÍCIO RENAN MENDES
ARQUITETO E URBANISTA CAU/SC AB5948-6

<input checked="" type="checkbox"/> PROJETO	Data:	Área:	Prancha:
	Março/2022	4,717,65 m ²	
<input type="checkbox"/> EXECUÇÃO	Desenho:	Escala:	02 / 04
	Maurício	Indicada	

