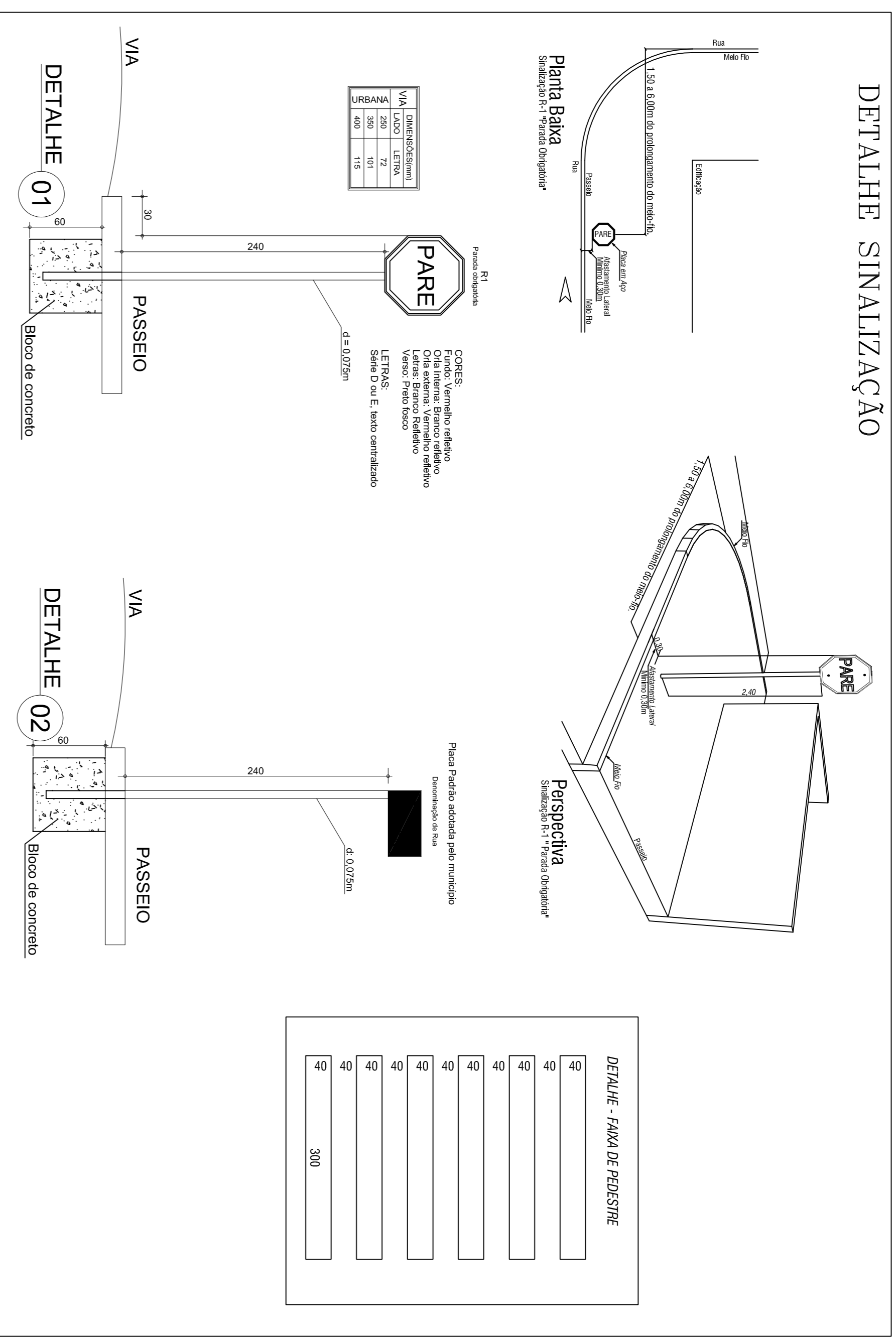
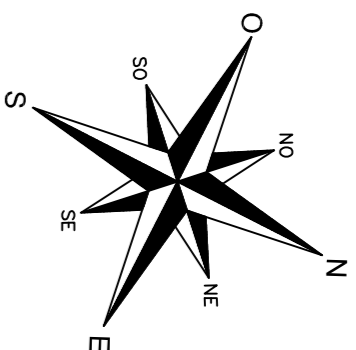


DETALHE SINALIZAÇÃO



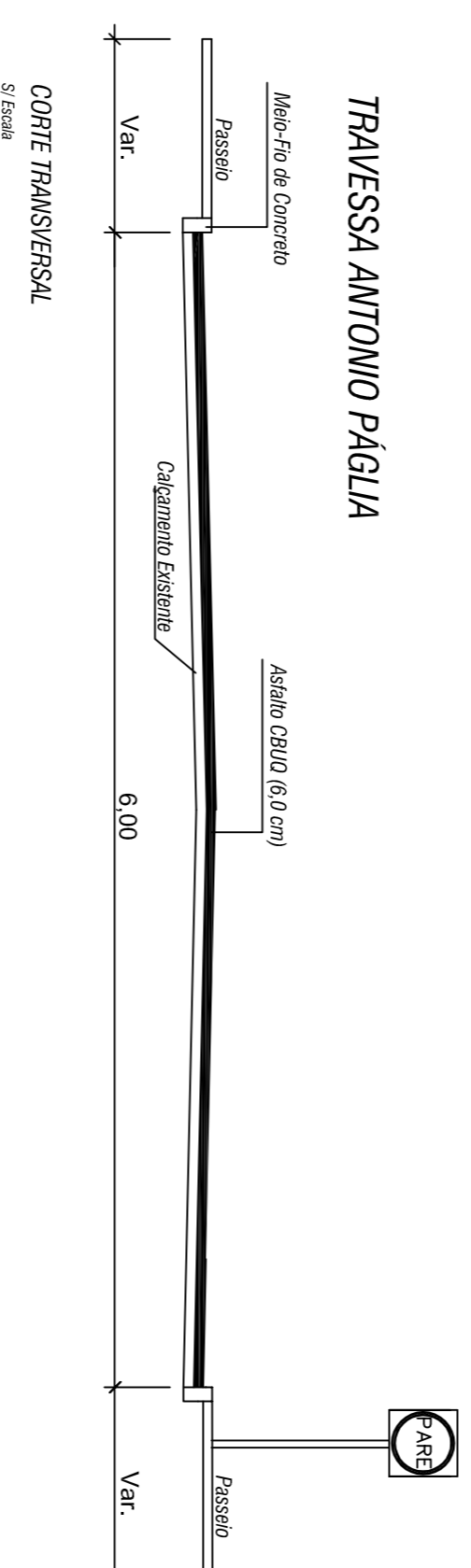
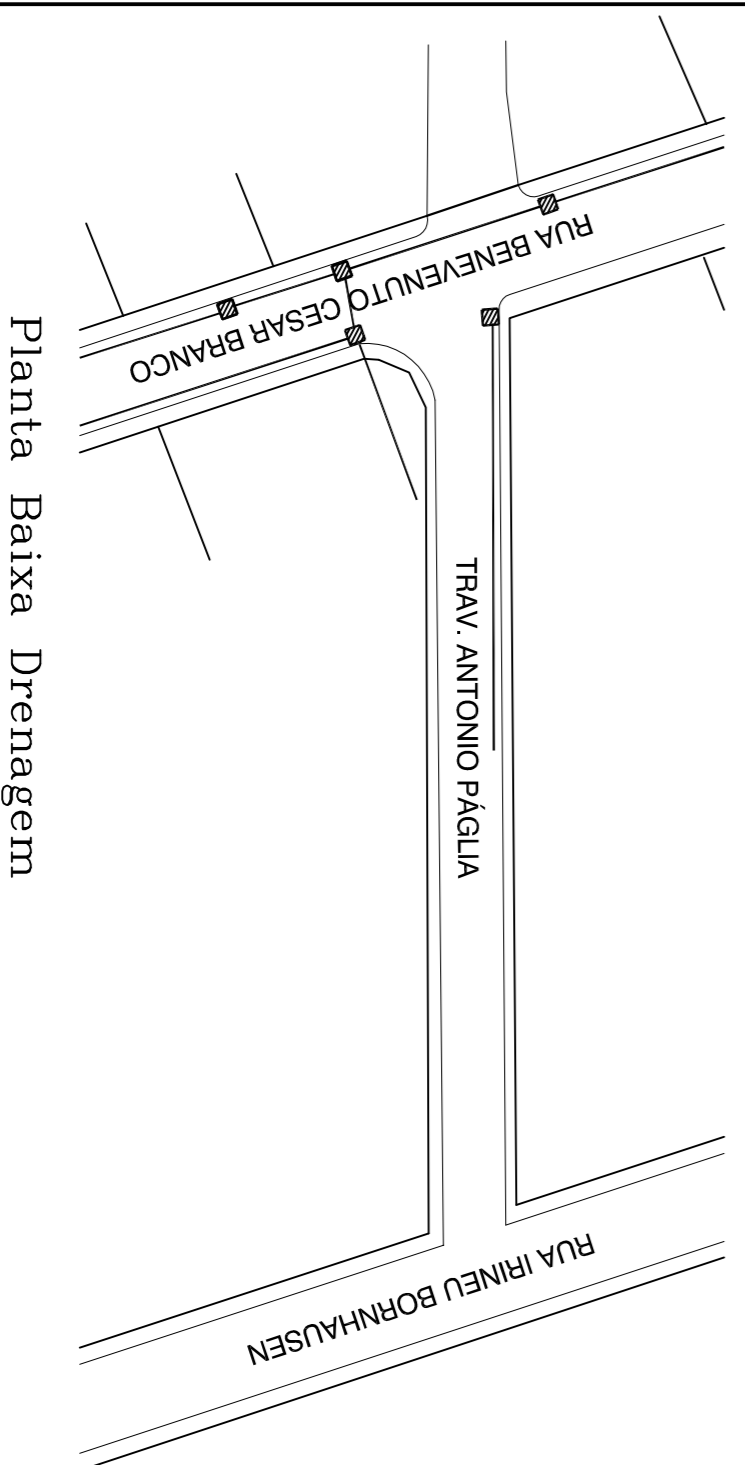
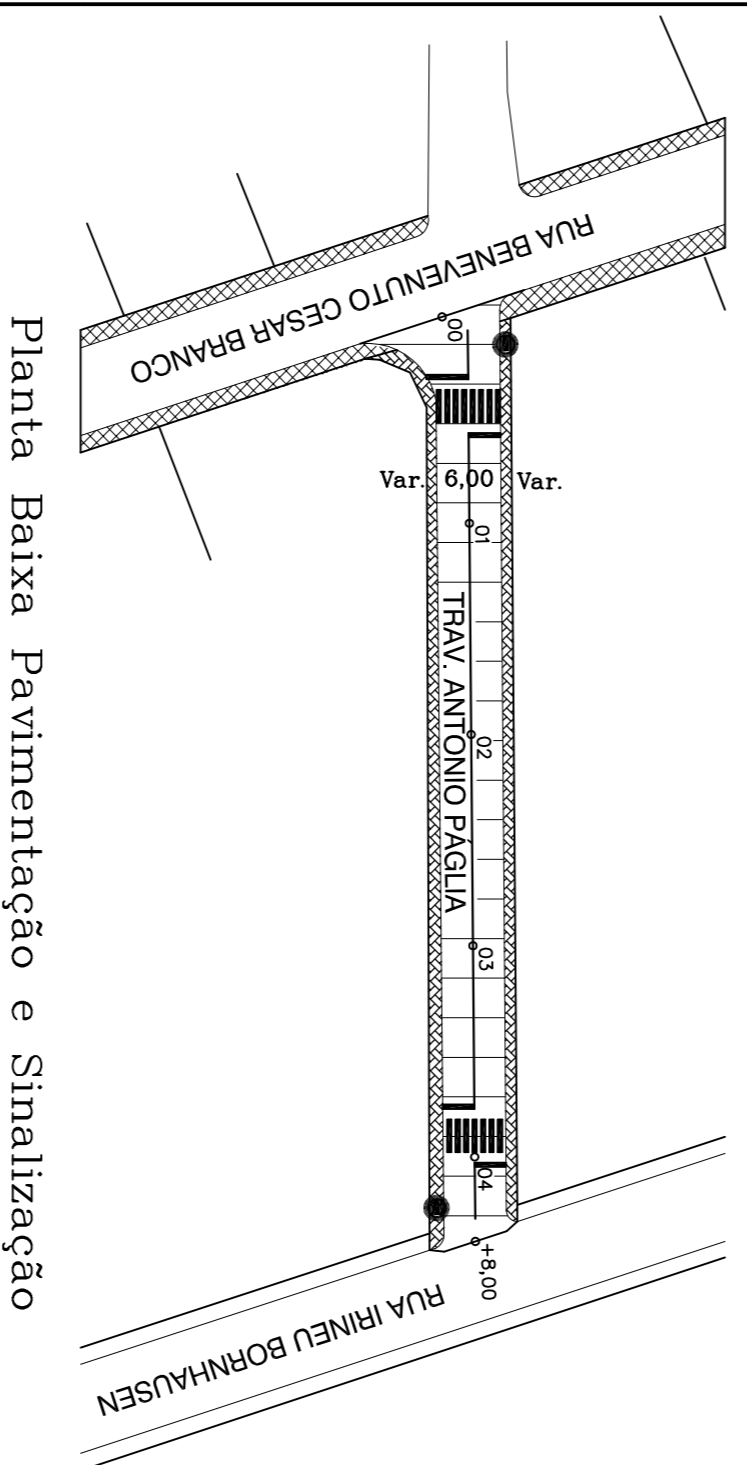
TRAVESSA ANTONIO PÁGLIA



Estaca	Distância	Cotas do Terreno	Elementos Horizontais
0	0,000	986,630	
1	20,000	986,245	
2	40,000	986,000	
3	60,000	985,750	
4	80,000	985,500	
	88,000	985,400	
L = 88,000			

Perfil Longitudinal

Levantamentos topográficos fornecidos pela Associação dos Municípios do Alto Itaipu



Legenda

	Drenagem e Boca de Lobo a Executar
	Boca de lobo existente
	Tubulação existente
	Pontalete com placa de sinalização tipo Pare
	Pontalete com placa de sinalização tipo 40 km/h
	Pontalete com placa de sinalização tipo pare existente
	Trecho do passeio já pavimentado
	Trecho da pista a pavimentar
	Faixa de pedestres 3,00m X 0,40m

ESTADO DE SANTA CATARINA MUNICÍPIO DE PONTE SERRADA

	Engenharia Civil	ALTAIR FAZOLO
	CREA - 11.810 - 3 / SC	
	RUA MADRE MARIA THEODORA, 264, CENTRO - (49) 3435 - 0122	
	Escalas INDICADAS	
Outras	Área pavimentação pista de rolamento: 551,80 m ²	Prancha
	Área pavimentação passeio público: 184,80 m ²	03/04
Local	PAVIMENTAÇÃO ASFALTICA TRAVESSA ANTONIO PÁGLIA	Proprietário
	PONTE SERRADA - SC	Município de Ponte Serrada