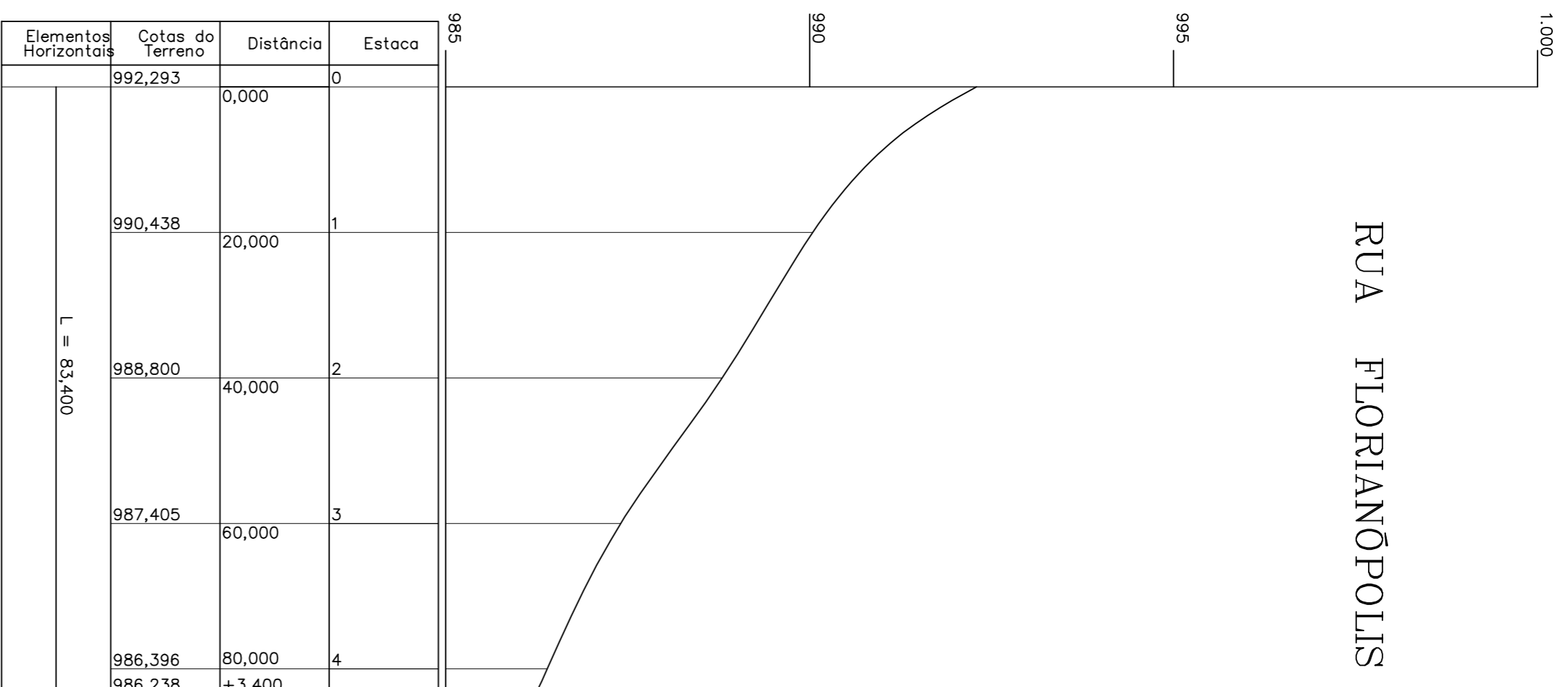
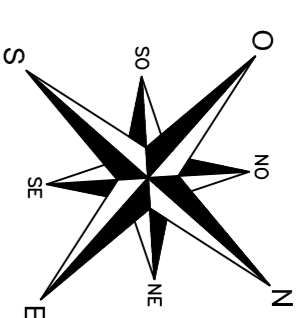
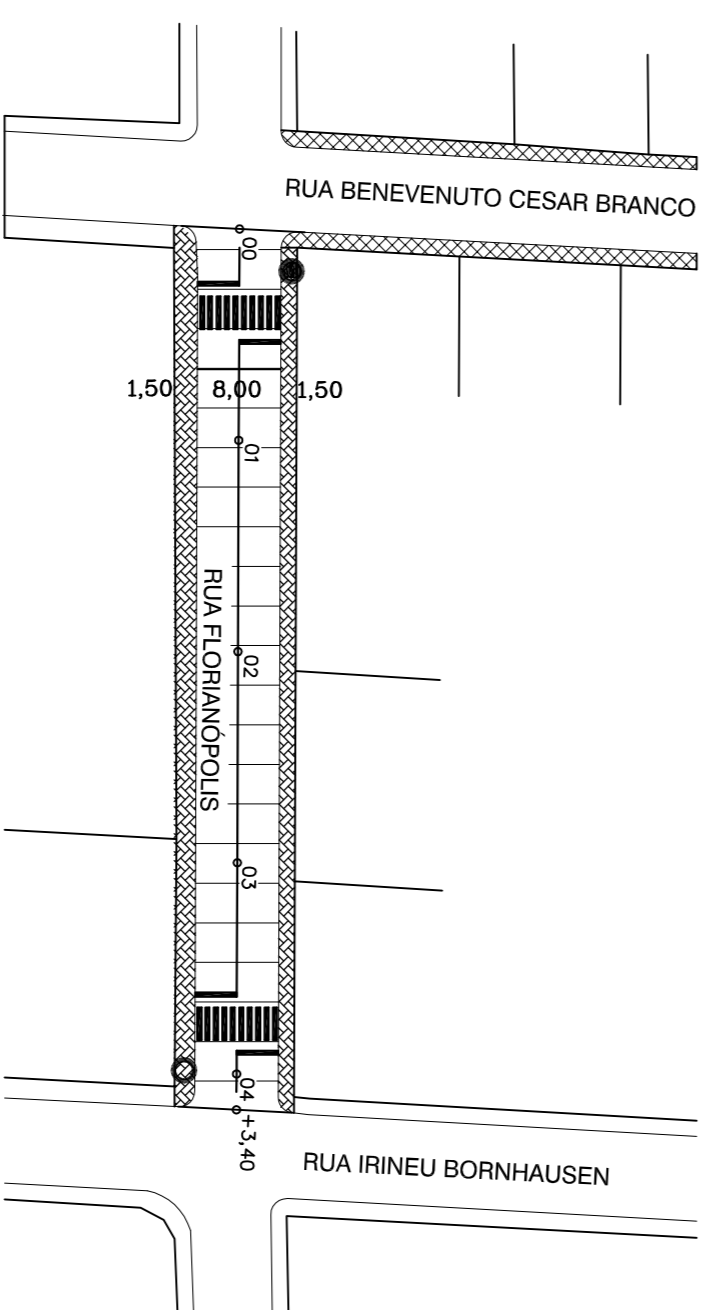


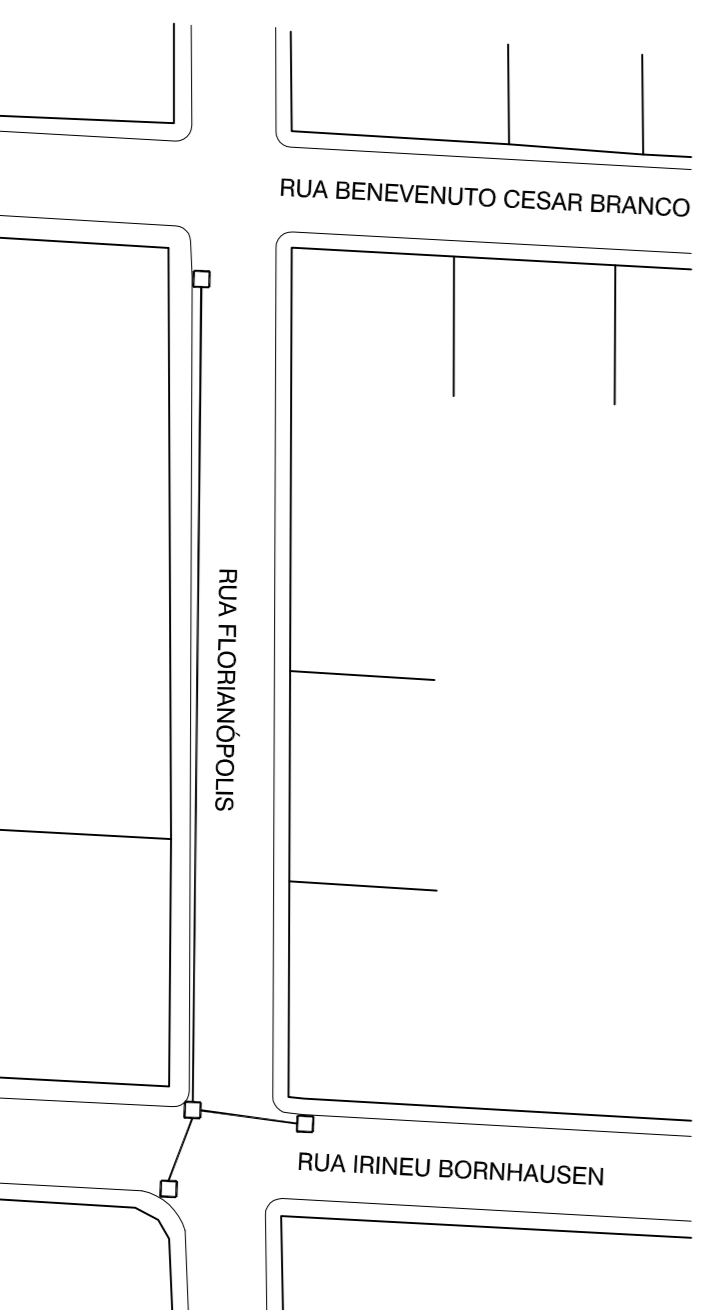
RUA FLORIANÓPOLIS



Perfil Longitudinal
Levantamentos topográficos fornecidos pela Associação dos Municípios do Alto Itaiti

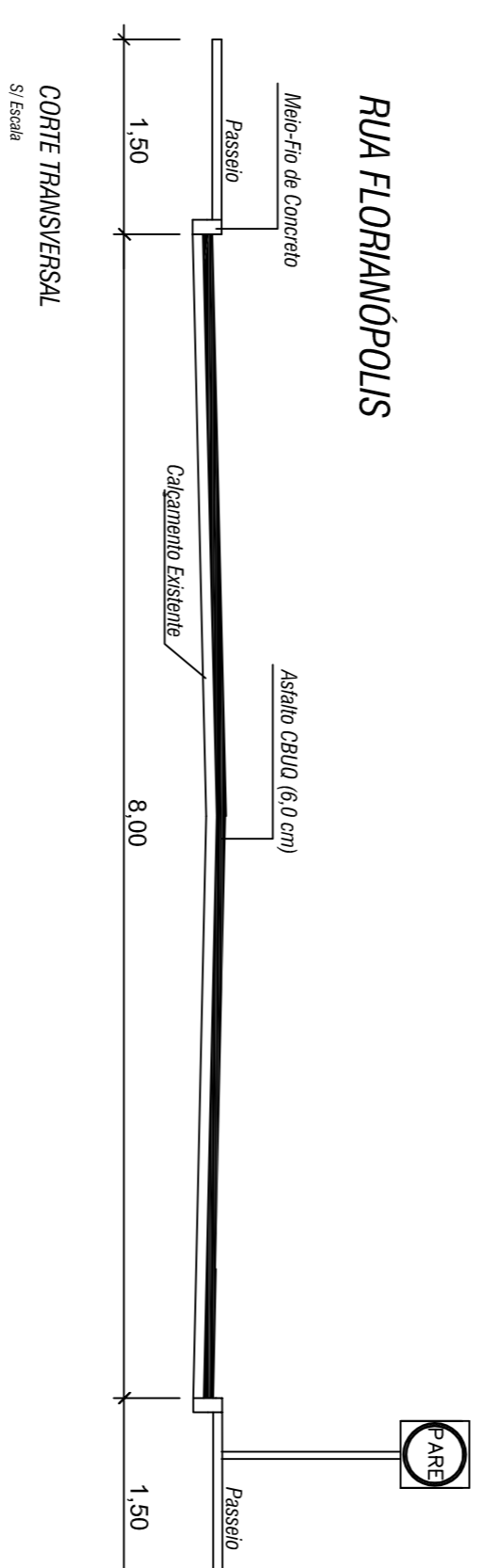
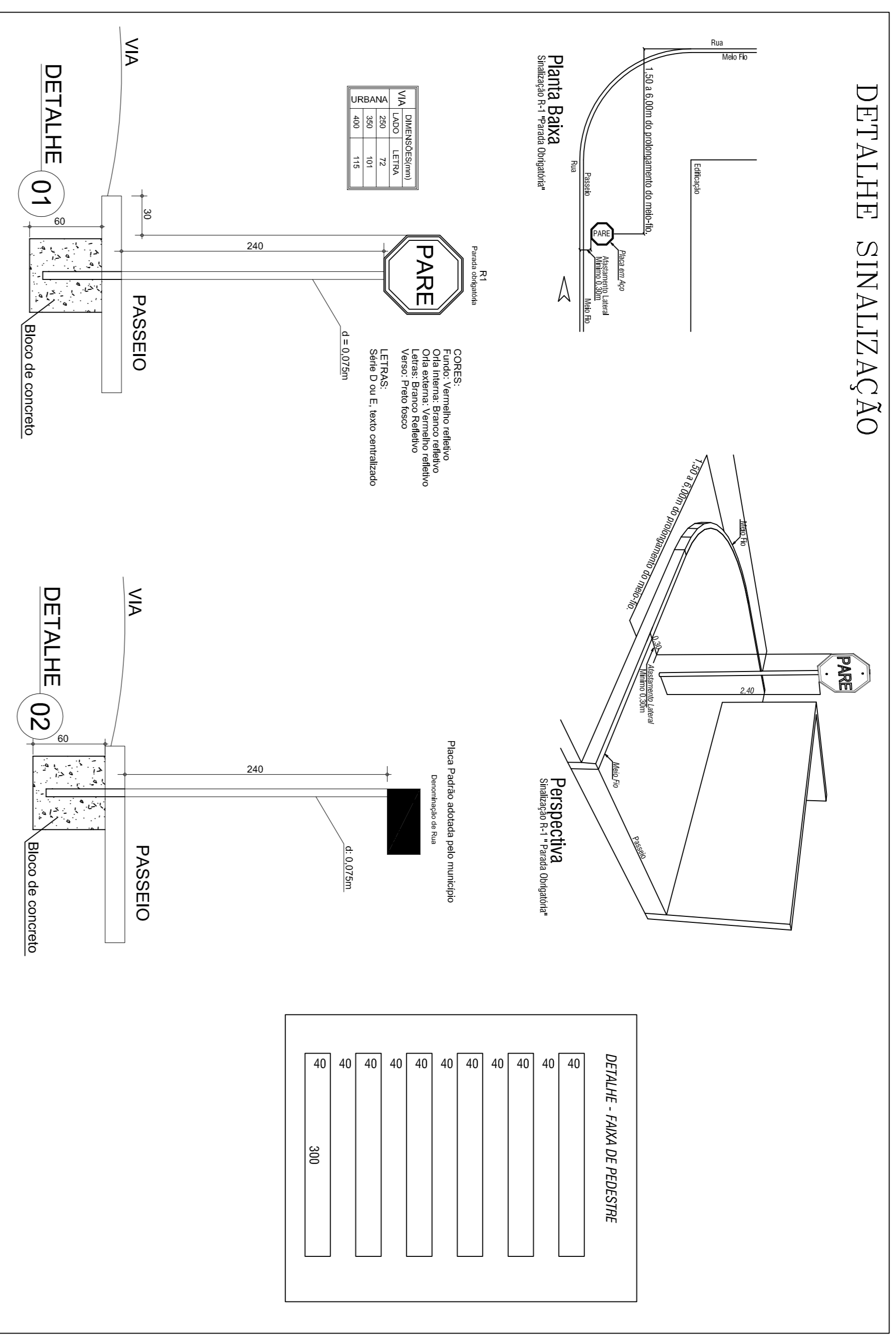


Planta Baixa Pavimentação e Sinalização



Planta Baixa Drenagem

DETALHE SINALIZAÇÃO



Legenda

	Drenagem e Boca de Lobo a Executar
	Boca de lobo existente
	Tubulação existente
	Pontalete com placa de sinalização tipo Pare
	Pontalete com placa de sinalização tipo 40 km/h
	Pontalete com placa de sinalização tipo pavimento existente
	Trecho do passeio a pavimentar
	Trecho do passeio já pavimentado
	Trecho da pista a pavimentar
	Faixa de Pedestres 3,00m X 0,40m

ESTADO DE SANTA CATARINA MUNICÍPIO DE PONTE SERRADA

		Engenharia Civil CREA - 11.810 - 3 / SC ALTAIR FAZOLO	
Rua MADRE MARIA THEODORA, 264, CENTRO - (49) 3435 - 0122		Área pavimentação pista de rolamento: 669,60 m ²	
Escalas INDICADAS Data Novembro de 2013		Área pavimentação passeio público: 244,60 m ²	
Outros PAVIMENTAÇÃO ASFALTICA RUA FLORIANÓPOLIS		Assinatura Eduardo Coppini	
Local PONTE SERRADA - SC		Proprietário Município de Ponte Serrada	
Data 04/04		Prancha	