RUA FILINTO MULLER

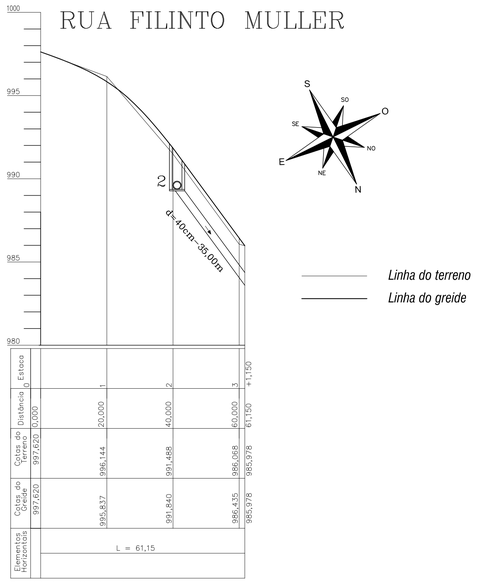

Perfil longitudinal

Levantamentos topográficos fornecidos pela Associação dos Municipios do Alto Iranî

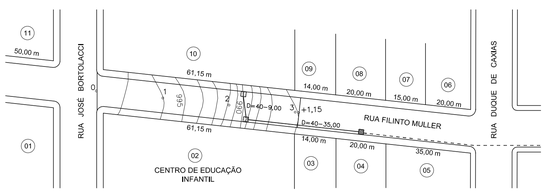

Planta Baixa Drenagem Pluvial e Planialtimétrico

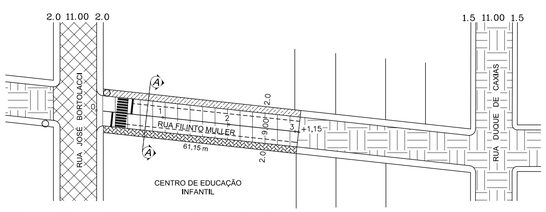

Planta Baixa Pavimentação e Sinalização

DETALHAMENTO PASSEIOS

PLANTA GERAL PASSEIOS
Sem Escala

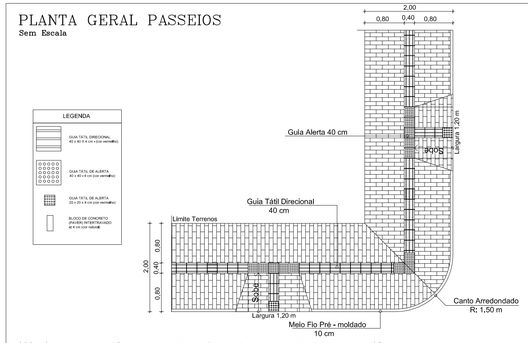

OBS 1: Os acessos para cadeirantes nas calçadas deverá ser locado exatamente onde se encontrarem as faixas de pedestres.
(ou à 6,00 m das esquinas quando não houver)

OBS 2: Quando as quadras apresentarem uma extensão maior do que 100 metros, deverão conter um acesso para cadeirantes no meio de sua extensão.

DETALHE ACESSO DE VEÍCULOS
Sem Escala

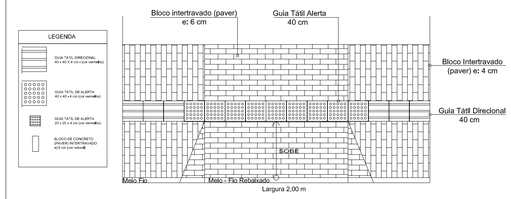

OBS : Nos acessos para veículos a espessura mínima dos blocos de concreto (paver) deverá ser de 6 cm

DETALHE ACESSO AO PASSEIO
Sem Escala

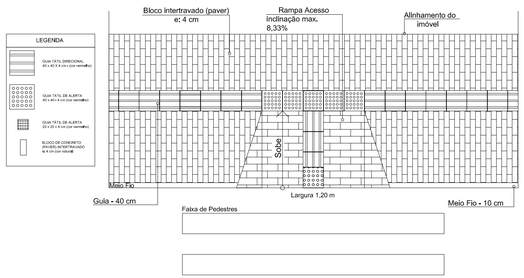

OBS 1: Os acessos para cadeirantes nas calçadas deverá ser locado exatamente onde se encontrarem as faixas de pedestres.
(ou à 6,00 m das esquinas quando não houver)

OBS 2: Quando as quadras apresentarem uma extensão maior do que 100 metros, deverão conter um acesso para cadeirantes no meio de sua extensão.

DETALHE ACESSO DE VEÍCULOS – CORTE GENÉRICO
Sem Escala

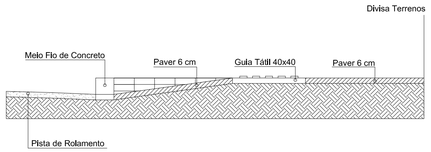

OBS : Nos acessos para veículos a espessura mínima dos blocos de concreto (paver) deverá ser de 6 cm

DETALHAMENTO BOCAS DE LOBO

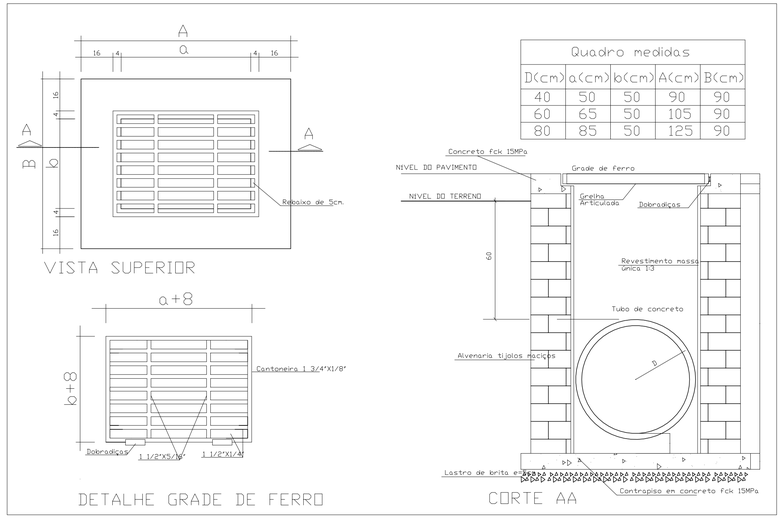

Quadro medidas				
D(cm)	a(cm)	b(cm)	A(cm)	B(cm)
40	50	50	90	90
60	65	50	105	90
80	85	50	125	90

DETALHE MEIO FIO

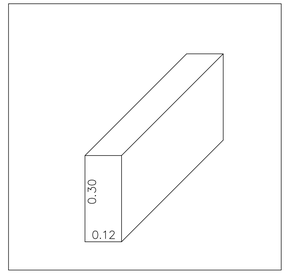

LISTA DE PROPRIETÁRIOS

Lote	Proprietário	Fechamento Terreno
01	Pedrinha Raldi	Muro Alvenaria
02	Municipio de Ponte Serrada	Muro Alvenaria
03	Enilomar Martelo	Muro Alvenaria
04	Banco Sicoob Valcredi	Cerca Metálica
05	João Maria Maximo	Muro Alvenaria
06	Ivan Rodrigues Galvão	Muro Alvenaria
07	Carmem Ribeiro Batista	Muro Alvenaria
08	Nair Vasconcelo	Nenhum
09	Nair Vasconcelo	Nenhum
10	Deldir Dal Ben	Nenhum
11	Alciberto De Marchi	Cerca de Arame

DETALHE 01
Meio Fio

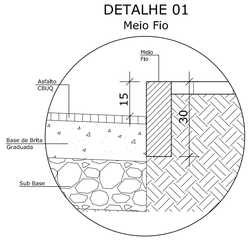

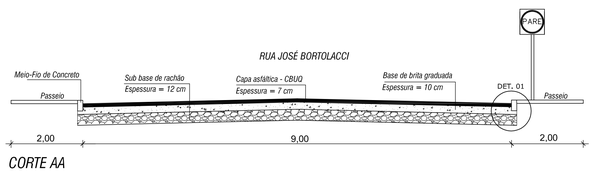

CORTE AA
S/ Escala

DETALHAMENTO SINALIZAÇÃO

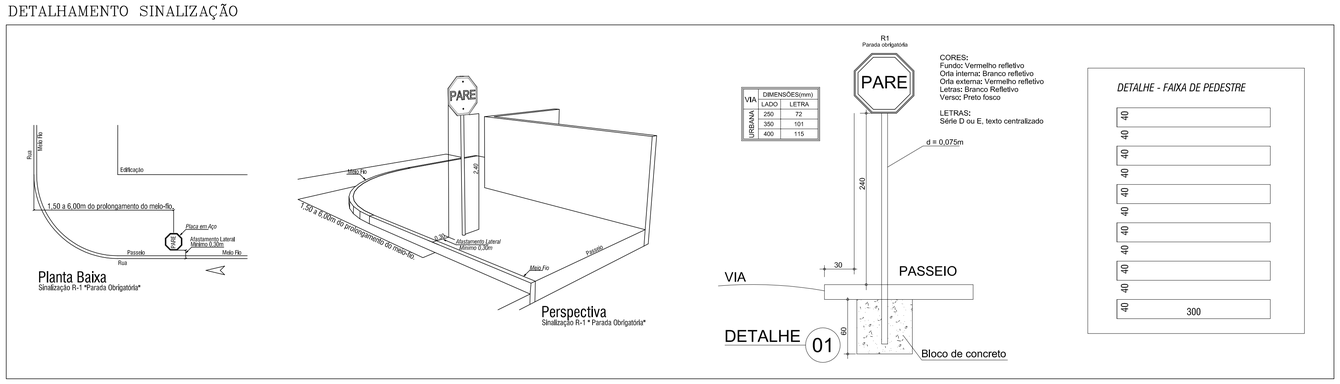

VIA	DIMENSÕES(mm) LADO	LETRA
URBANA	250	72
	350	101
	400	115

CORES:
Fundo: Vermelho refletivo
Orla interna: Branco refletivo
Orla externa: Vermelho refletivo
Letras: Branco Refletivo
Versc: Preto fosco

LETRAS:
Série D ou E, texto centralizado

Planilha Bocas de lobo

BOCA	COTA DO TERRENO (M)	COTA DO FUNDO (M)	PROFUNDIDADE (M)
1	989,990	988,990	1.00
2	989,630	988,630	1.00
Existente	985,360	984,360	1.00

Legenda

- Caixa coletora tipo boca de lobo
- Boca de lobo existente
- Tubulação existente
- Tubulação de concreto
- Pontalete com placa de sinalização tipo Pare
- Pontalete com placa de sinalização tipo Cuidado Escola
- Pontalete com placa de sinalização tipo 20 km/h
- Pontalete com placa de sinalização tipo 40 km/h
- Pontalete com placa de sinalização tipo pare existente
- Trecho do passeio a ser preparado para pavimentação
- Trecho do passeio a pavimentar
- Trecho da pista pavimentada com cascalho
- Trecho da pista pavimentada com pedras irregulares
- Trecho da pista a pavimentar
- Faixa de Pedestres 3.00m X 0,40m

ESTADO DE SANTA CATARINA
MUNICIPIO DE PONTE SERRADA

EDUARDO COPPINI
Prefeito Municipal

ALTAIR FAZOLO
Engenheiro Civil
CREA/SC 011810-3

Engenheiro Civil	
CREA - 11,810 - 3 / SC	ALTAIR FAZOLO
RUA MADRE MARIA THEODORA, 264, CENTRO - (49) 3435 - 0122	
Escalas: INDICADAS	Área a Pavimentar: 550,35 m²
Data: Agosto 2014	Prancha 01/01
Tipo: Pavimentação Asfáltica - Rua Filinto Muller	
Desenho: Maurício Renan Mendes	Assinatura: Eduardo Coppini, Prefeito Municipal
Local: Ponte Serrada - SC	Proponente: Munícipio de Ponte Serrada