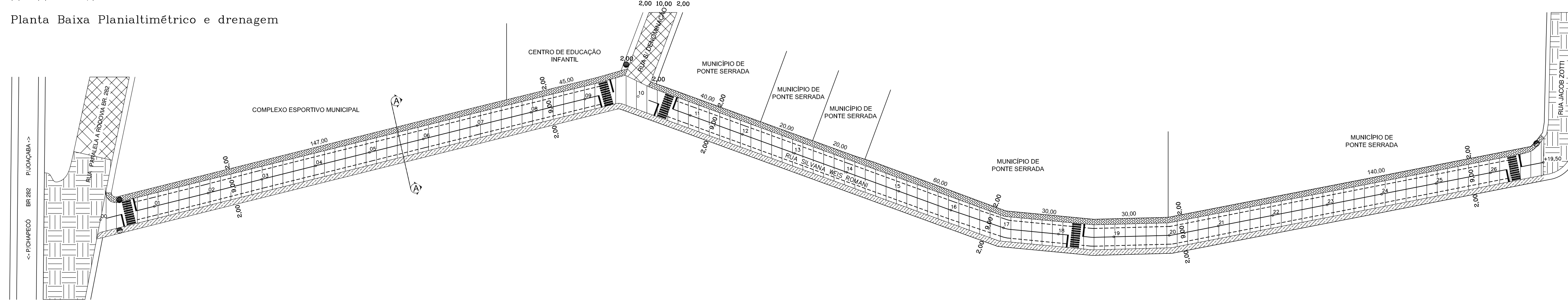
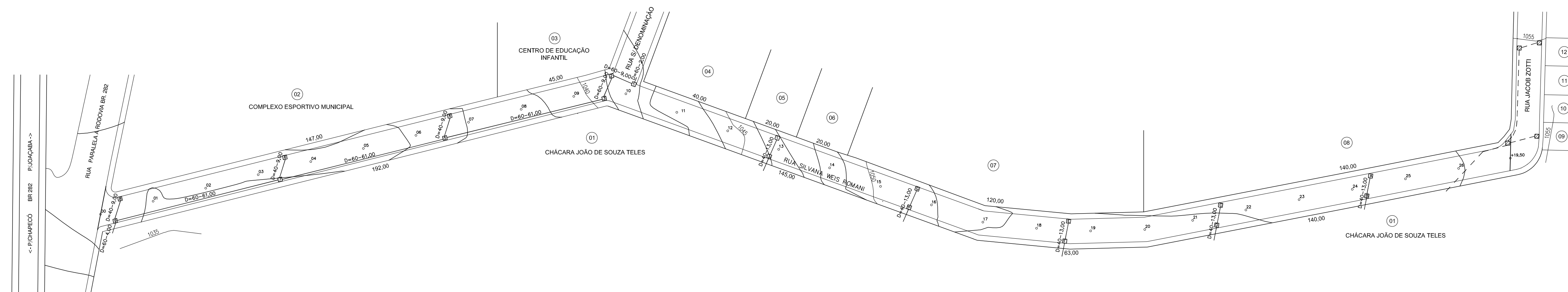
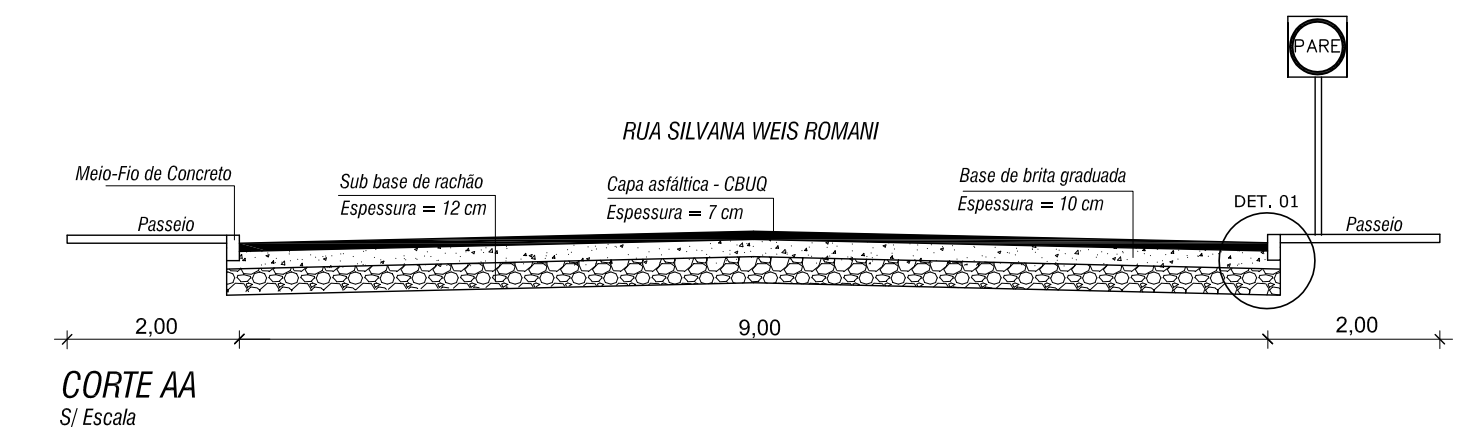


Perfil Longitudinal
 Levantamentos topográficos fornecidos pela Associação dos Municípios do Alto Itaipó

Legenda

- Caixa coletora tipo boca de lobo
- Boca de lobo existente
- Tubulação existente
- Tubulação de concreto
- Pontaletes com placa de sinalização tipo Pare
- Pontaletes com placa de sinalização tipo Cuidado Escola
- Pontaletes com placa de sinalização tipo 20 km/h
- Pontaletes com placa de sinalização tipo 40 km/h
- Pontaletes com placa de sinalização tipo pare existente
- Trecho do passeio a ser preparado para pavimentação
- Trecho do passeio a pavimentar
- Trecho da pista pavimentada com cascalho
- Trecho da pista pavimentada com pedras irregulares
- Trecho da pista a pavimentar
- Faixa de Pedestres 3,00m X 0,40m



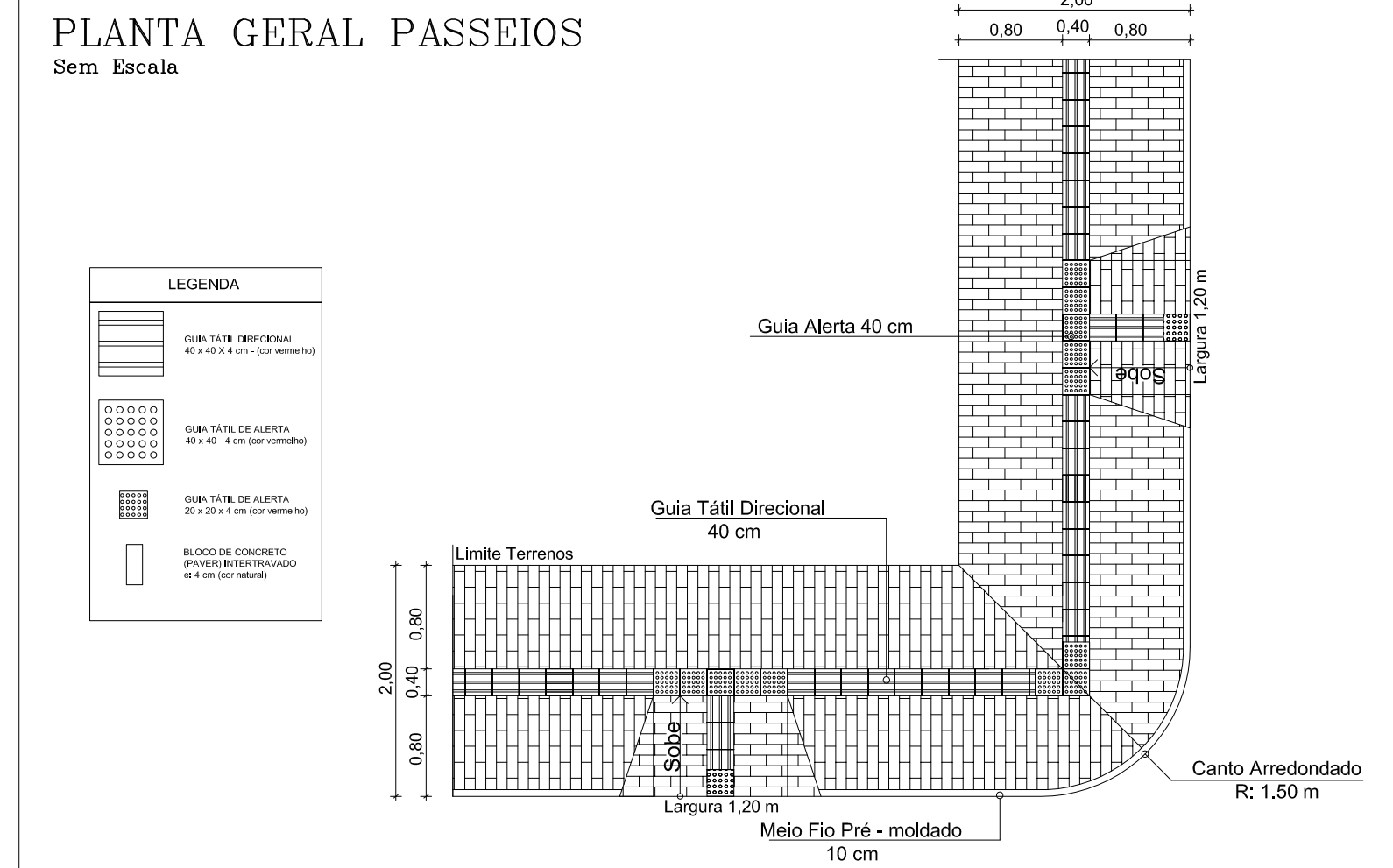
ESTADO DE SANTA CATARINA
 MUNICIPIO DE PONTE SERRADA

EDUARDO COPPINI
 Prefeito Municipal

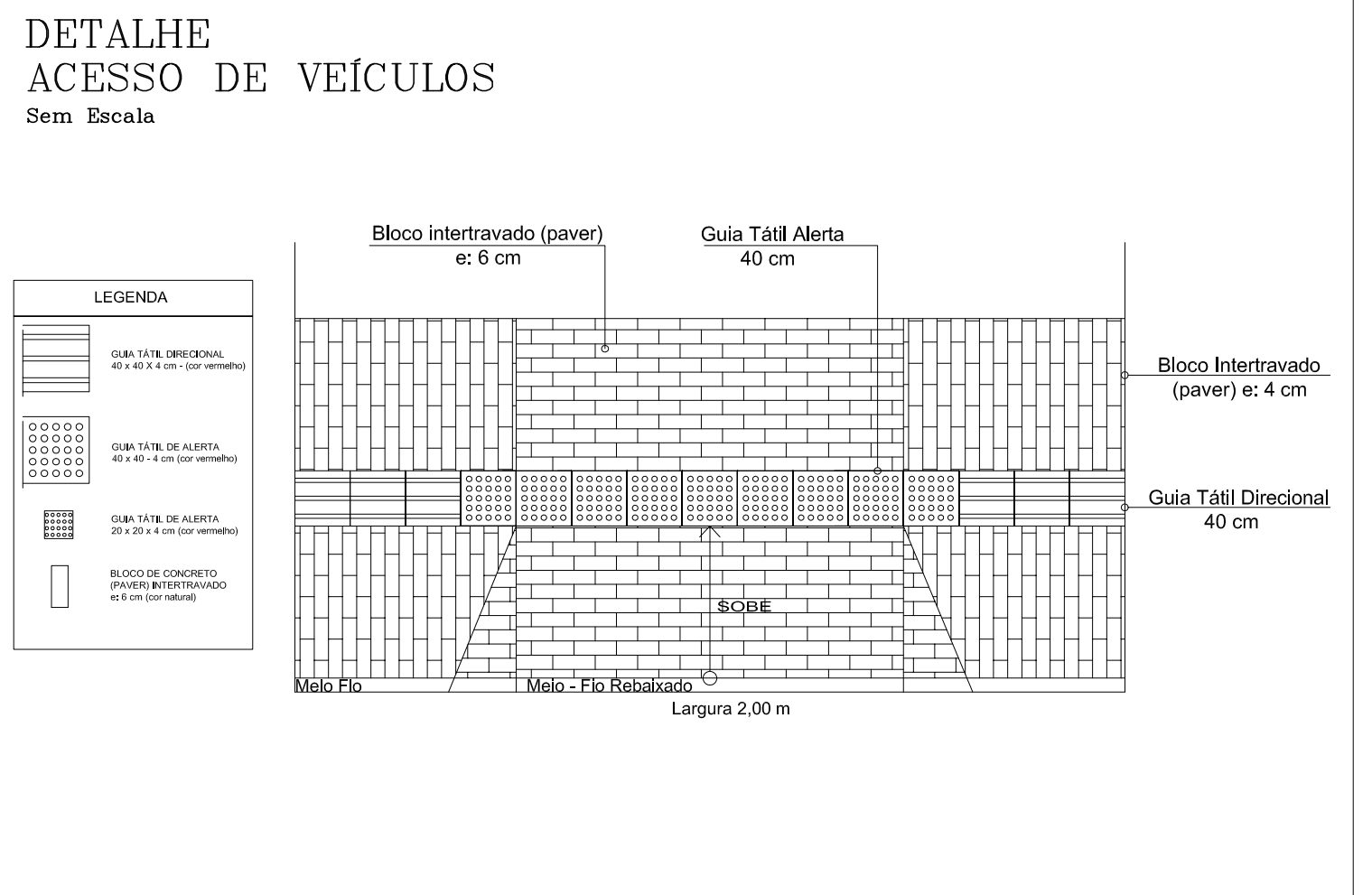
ALTAIR FAZOLO
 Engenheiro Civil
 CREA/SC 011810-3

	Engenheiro Civil	ALTAIR FAZOLO	
	CREA - 11.810 - 3 / SC		
RUA MADRE MARIA THEODORA, 264, CENTRO - (49) 3435 - 0122			
Escalas	INDICADAS	Área:	Prancha:
Data	Agosto 2014	4.874,00 m ²	01/02
Tipo Pavimentação Asfáltica - Rua Silvana Weis Romani		Assinatura	
Desenho Maurício Renan Mendes		Eduardo Coppini	
Local Ponte Serrada - SC		Proprietário Município de Ponte Serrada	

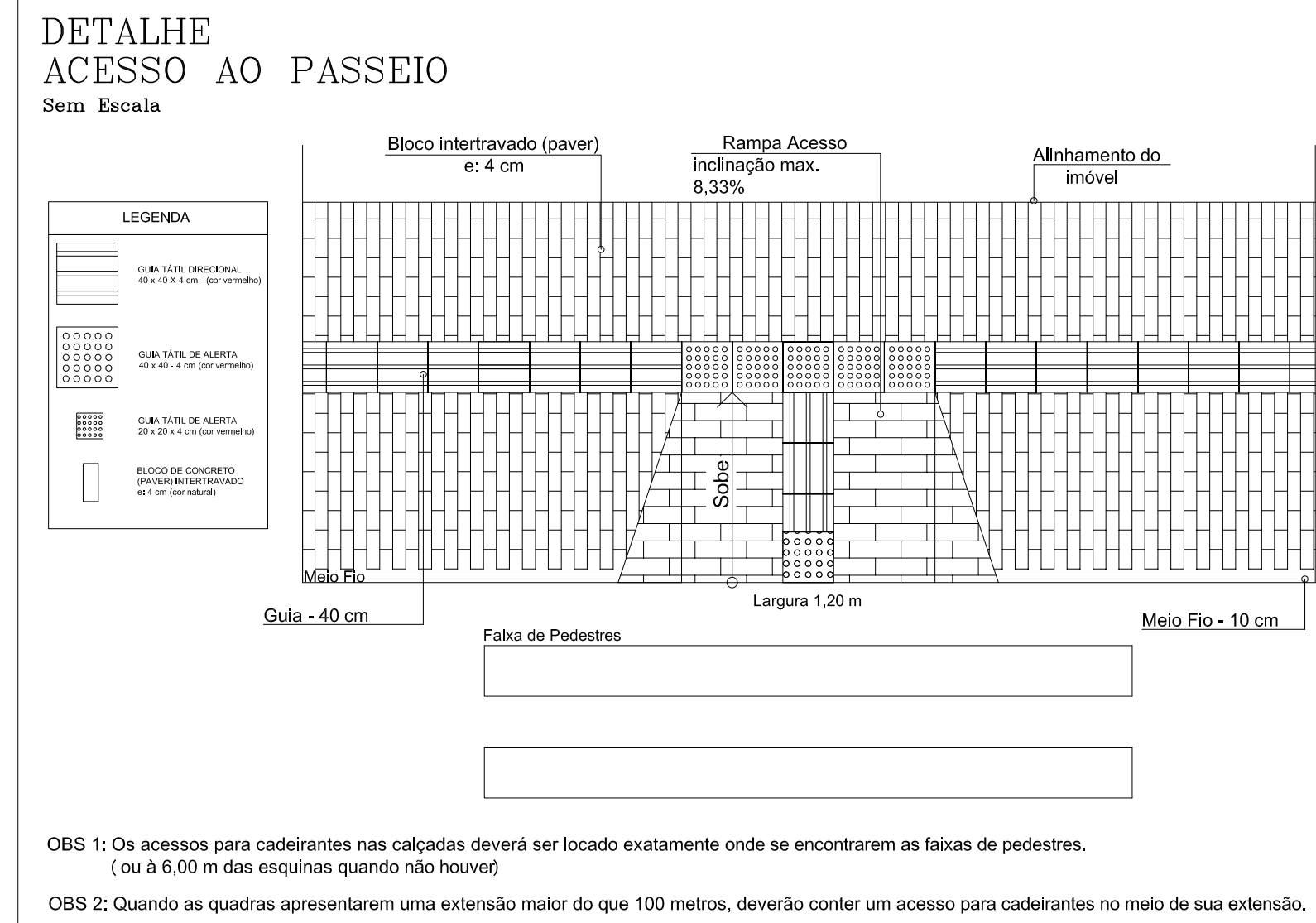
DETALHAMENTO PASSEIOS



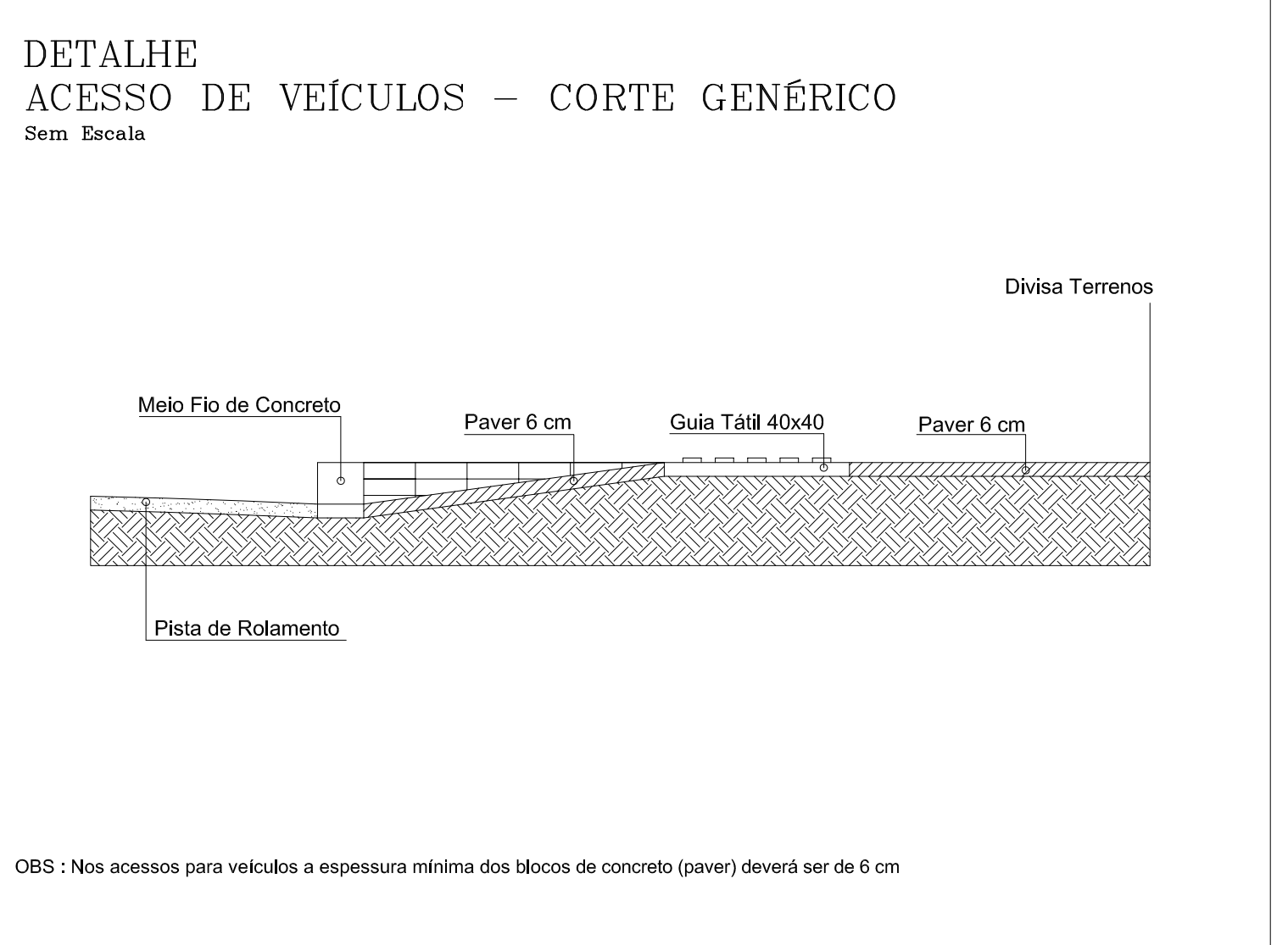
OBS 1: Os acessos para cadeirantes nas calçadas deverá ser localizado exatamente onde se encontrarem as faixas de pedestres. (ou a 6,00 m das esquinas quando não houver)
 OBS 2: Quando as quadras apresentarem uma extensão maior do que 100 metros, deverão conter um acesso para cadeirantes no meio de sua extensão.



OBS: Nos acessos para veículos a espessura mínima dos blocos de concreto (paver) deverá ser de 6 cm


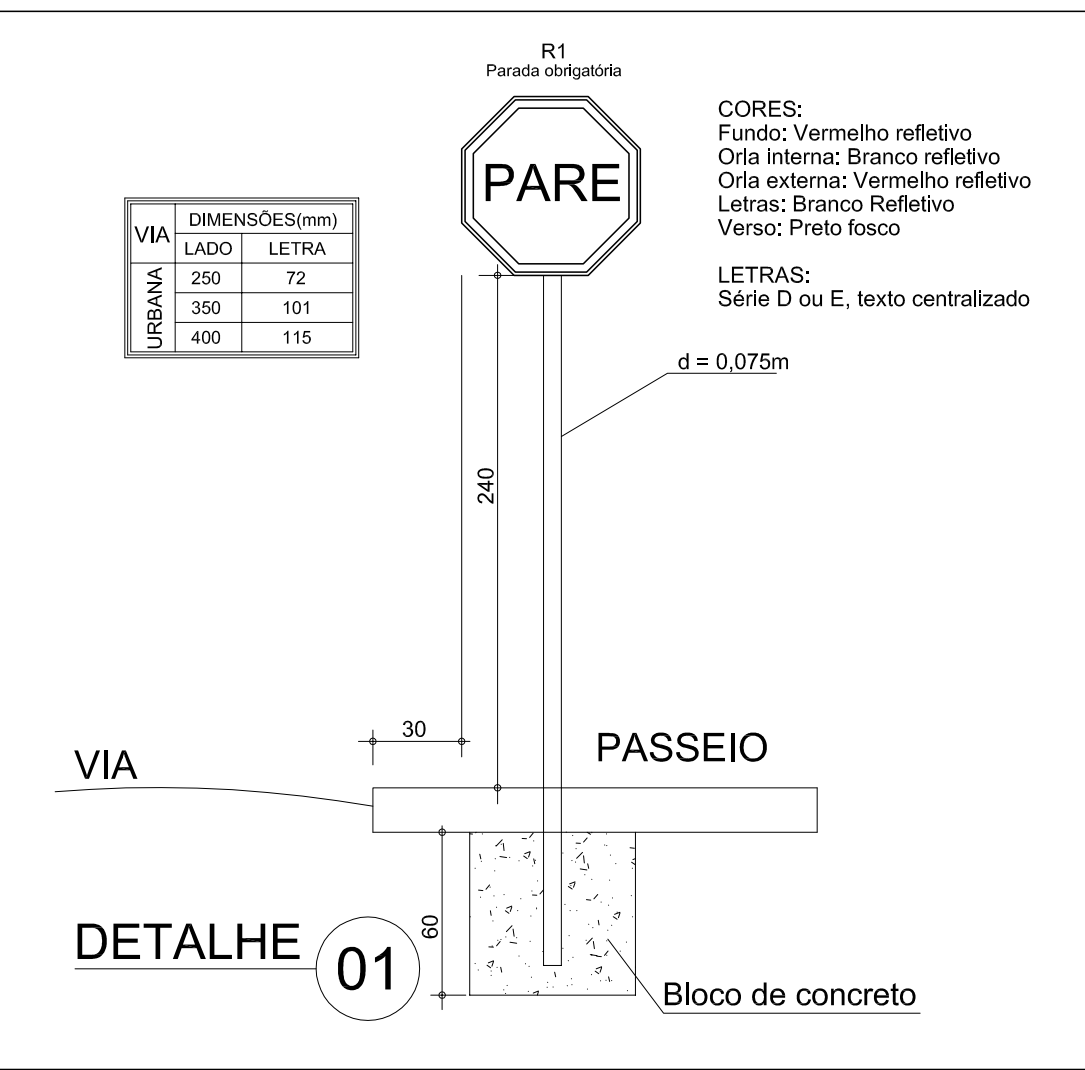
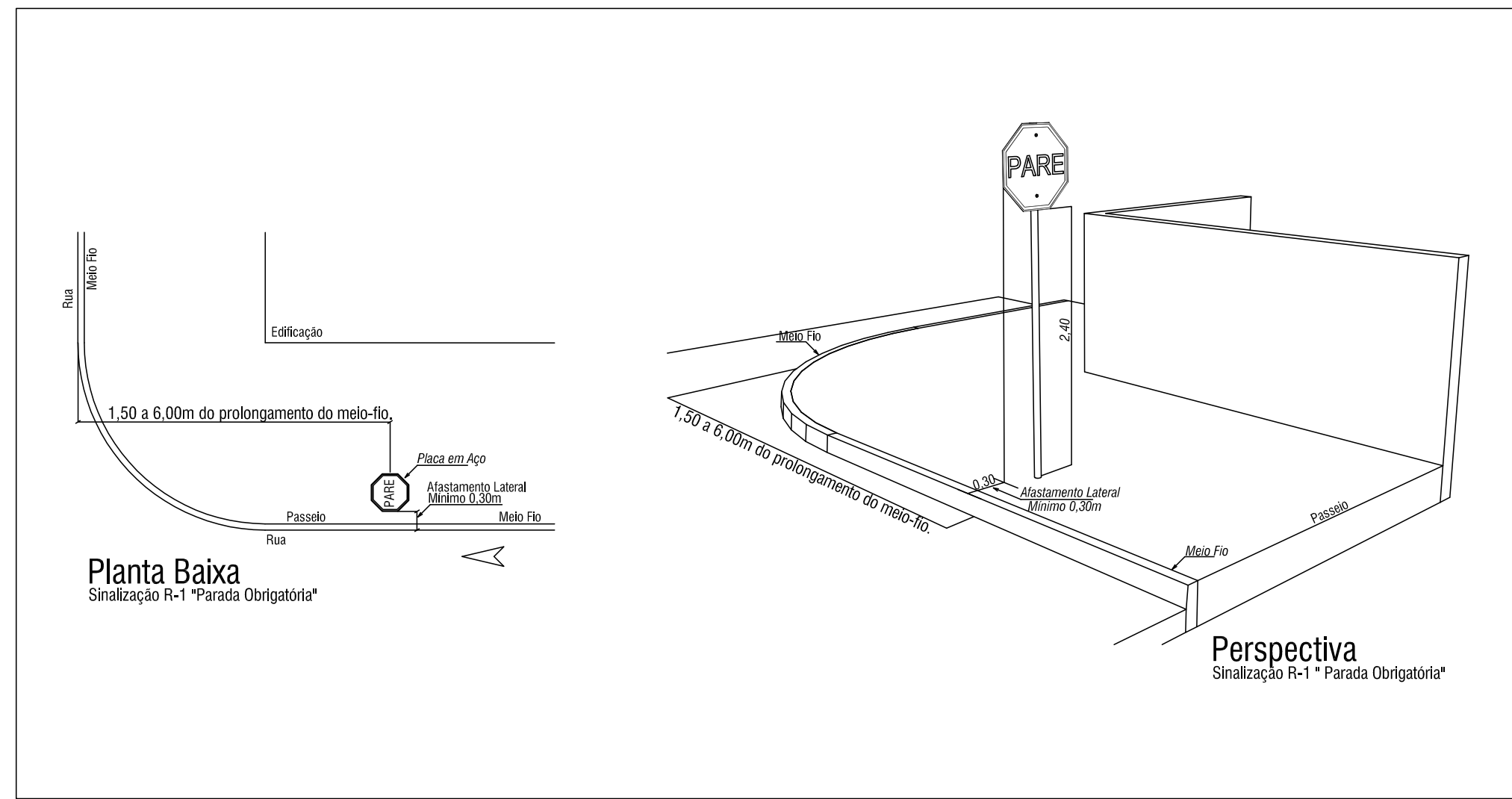


OBS 1: Os acessos para cadeirantes nas calçadas deverá ser localizado exatamente onde se encontrarem as faixas de pedestres. (ou a 6,00 m das esquinas quando não houver)
 OBS 2: Quando as quadras apresentarem uma extensão maior do que 100 metros, deverão conter um acesso para cadeirantes no meio de sua extensão.

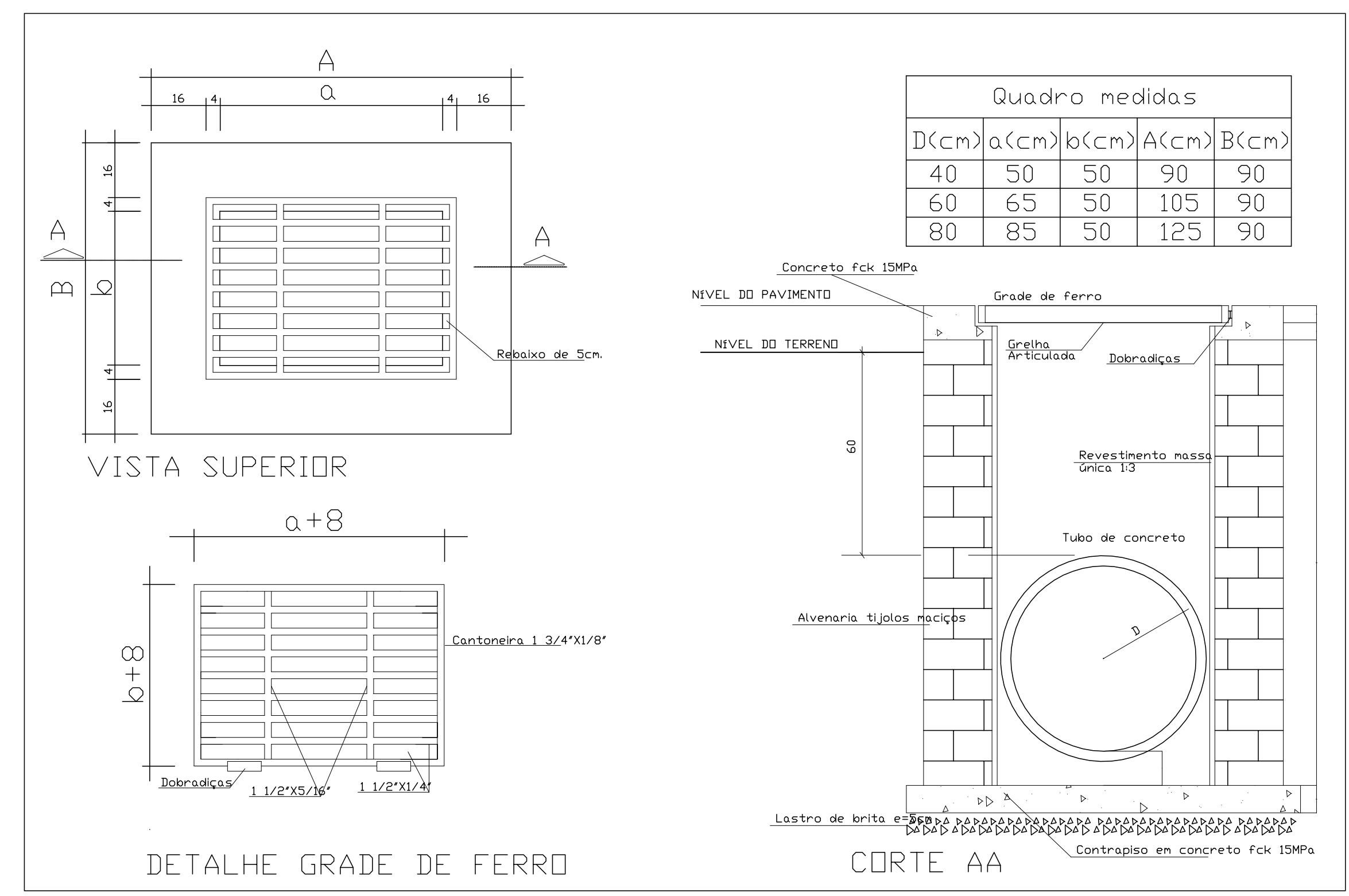


OBS: Nos acessos para veículos a espessura mínima dos blocos de concreto (paver) deverá ser de 6 cm

DETALHAMENTO SINALIZAÇÃO

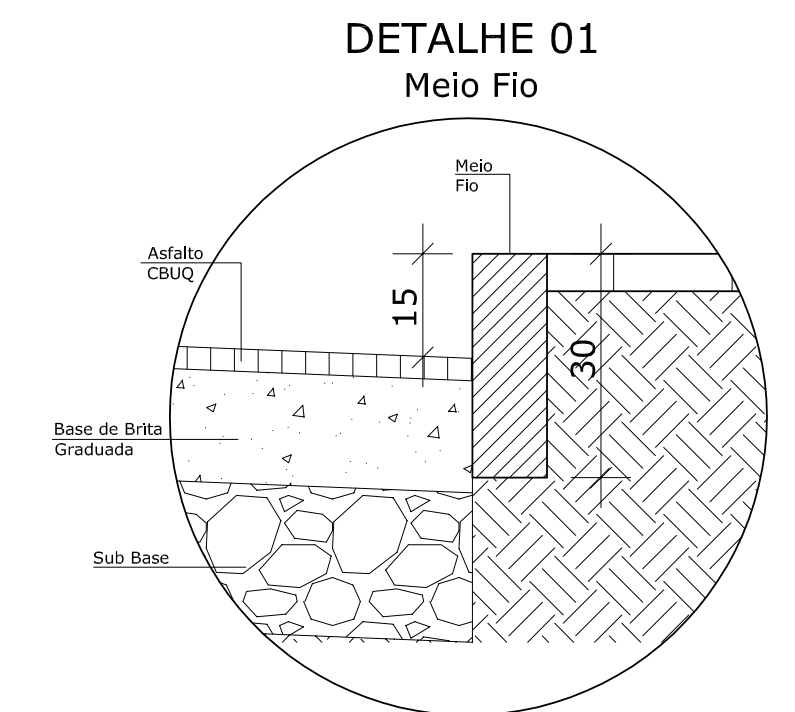
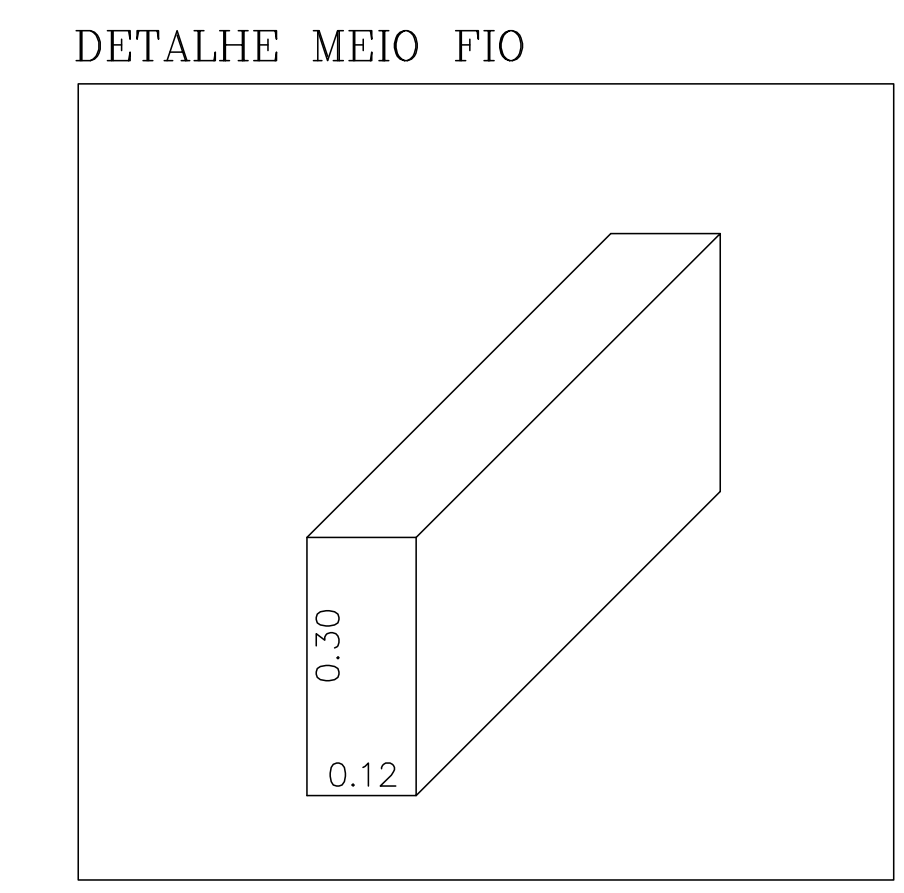


DETALHAMENTO BOCAS DE LOBO



LISTA DE PROPRIETÁRIOS

Lote	Proprietário	Fechamento Terreno
01	João de Teles Souza	Cerca de Arame
02	Município de Ponte Serrada	Cerca de Arame
03	Município de Ponte Serrada	Cerca Metálica
04	Vanderlei Paulo Tamahno	Cerca de Arame
05	Amauri Freitas	Nenhum
06	Município de Ponte Serrada	Nenhum
07	Justino Lamp	Cerca de Arame
08	Ivandra Bocalon	Cerca de Arame
09	João Lopes	Muro Alvenaria
10	Paulo Cardoso	Nenhum
11	João Solany dos Santos	Muro Alvenaria
12	Setembrino da Cruz	Muro Alvenaria



Planilha Bocas de lobo

BOCA	COTA DO TERRENO (M)	COTA DO FUNDO (M)	PROFUNDIDADE (M)
1	1.041,17	1.039,97	1.20
2	1.040,58	1.039,38	1.20
3	1.040,33	1.039,13	1.20
4	1.037,18	1.036,18	1.00
5	1.036,95	1.035,75	1.20
6	1.036,51	1.035,51	1.00
7	1.036,33	1.035,13	1.20
8	1.035,95	1.034,95	1.00
9	1.035,75	1.034,55	1.20
VALA	1.035,60	1.034,40	1.20

A	1.053,40	1.052,40	1.00
B	1.053,18	1.052,18	1.00
VALA	1.053,00	1.052,00	1.00

C	1.052,85	1.051,85	1.00
D	1.052,60	1.051,60	1.00
VALA	1.052,40	1.051,40	1.00

E	1.052,30	1.051,30	1.00
F	1.052,08	1.051,08	1.00
VALA	1.051,90	1.050,90	1.00

G	1.050,25	1.049,25	1.00
H	1.050,03	1.049,03	1.00
VALA	1.049,85	1.048,85	1.00

I	1.045,60	1.044,60	1.00
J	1.045,35	1.044,35	1.00
VALA	1.045,10	1.044,10	1.00

ESTADO DE SANTA CATARINA
MUNICIPIO DE PONTE SERRADA

Signature of Eduardo Coppini, Prefeito Municipal.

Signature of Altair Fazole, Engenheiro Civil, CREA/SC 011810-3.

Engenheiro Civil	CREA - 11.810 - 3 / SC	ALTAIR FAZOLO
RUA MADRE MARIA THEODORA, 264, CENTRO - (49) 3435 - 0122		
Escalas	INDICADAS	Área: 4.874,00 m ²
Data	Agosto 2014	Prancha: 02/02
Tipo	Pavimentação Asfáltica - Rua Silvana Weis Romani	
Desenho	Maurício Renan Mendes	Assinatura: Eduardo Coppini
Local	Ponte Serrada - SC	Proponente: Município de Ponte Serrada