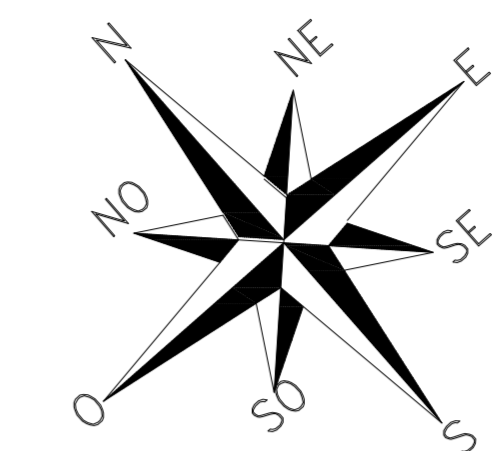
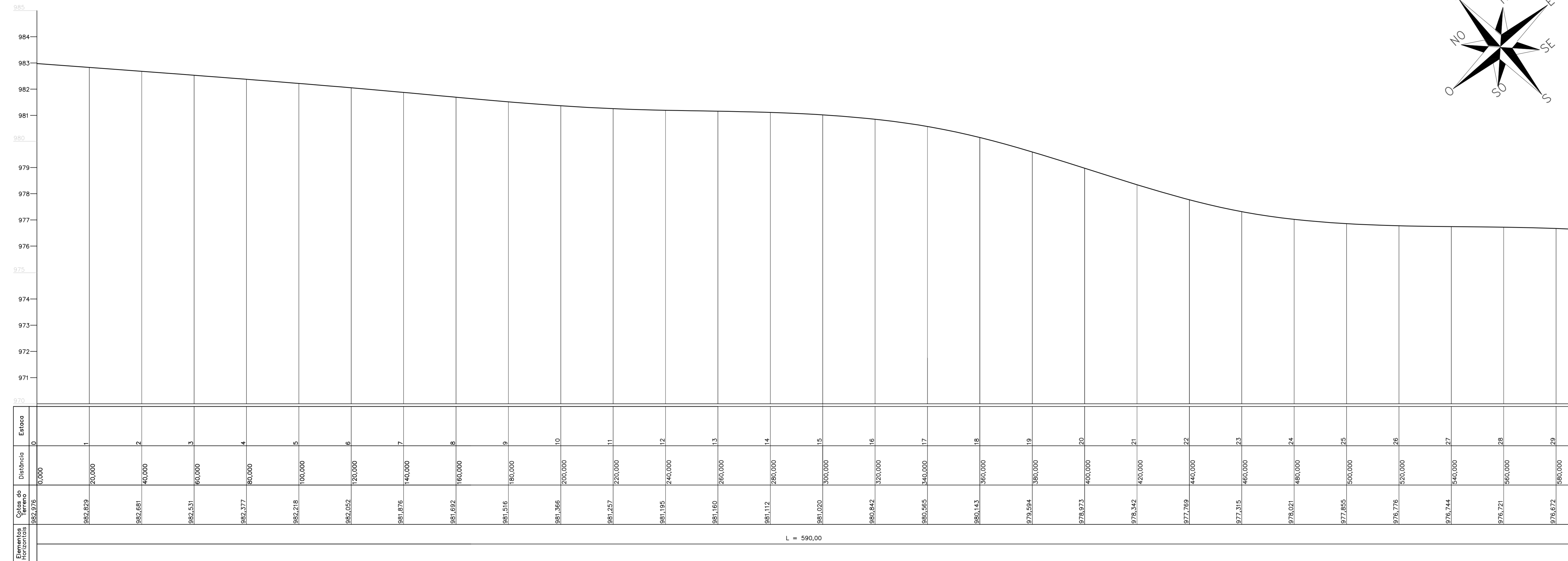


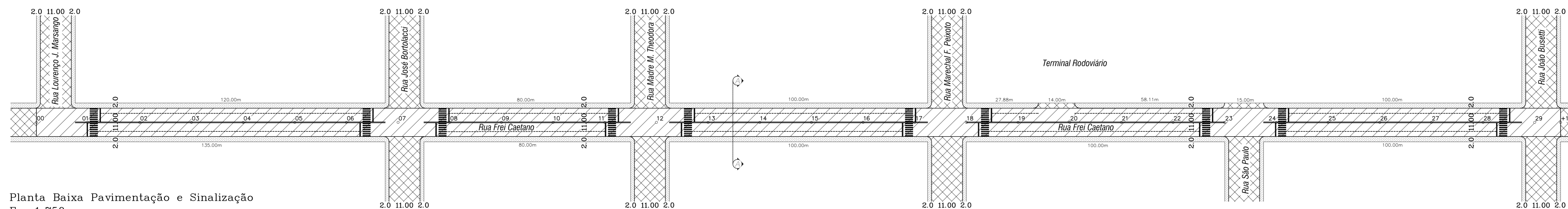
# RUA FREI CAETANO



### Legenda

- Caixa coletora tipo boca de lobo
- Boca de lobo existente
- Tubulação existente
- Tubulação de concreto
- Pontalete com placa de sinalização tipo Pare
- Pontalete com placa de sinalização tipo Cuidado Escola
- Pontalete com placa de sinalização tipo 20 km/h
- Pontalete com placa de sinalização tipo 40 km/h
- Pontalete com placa de sinalização tipo pare existente
- Trecho do passeio a ser preparado para pavimentação
- Trecho do passeio existente
- Trecho da pista pavimentada com asfalto
- Trecho da pista pavimentada com pedras irregulares
- Trecho da pista a pavimentar
- Faixa de Pedestres 3.00m X 0,40m

**Perfil Longitudinal**  
Perfil baseado no levantamento topográfico fornecido pela empresa JC Engenharia.



## ESTADO DE SANTA CATARINA MUNICIPIO DE PONTE SERRADA

Engenheiro Civil CREA - 11.810 - 3 / SC		ALTAIR FAZOLO	
RUA MADRE MARIA THEODORA, 264, CENTRO - (49) 3435 - 0122			
Escalas	INDICADAS	Área a Pavimentar:	Francha
Data	Março 2016	6.490,00 m <sup>2</sup>	02/02
Tipo Recapamento Asfáltico - Rua Frei Caetano		Assinatura	
Desenho Maurício Renan Mendes		Eduardo Coppini Problema Municipal	
Levantamento Topográfico Jaison Callari - JC Engenharia		Proponente Município de Ponte Serrada	