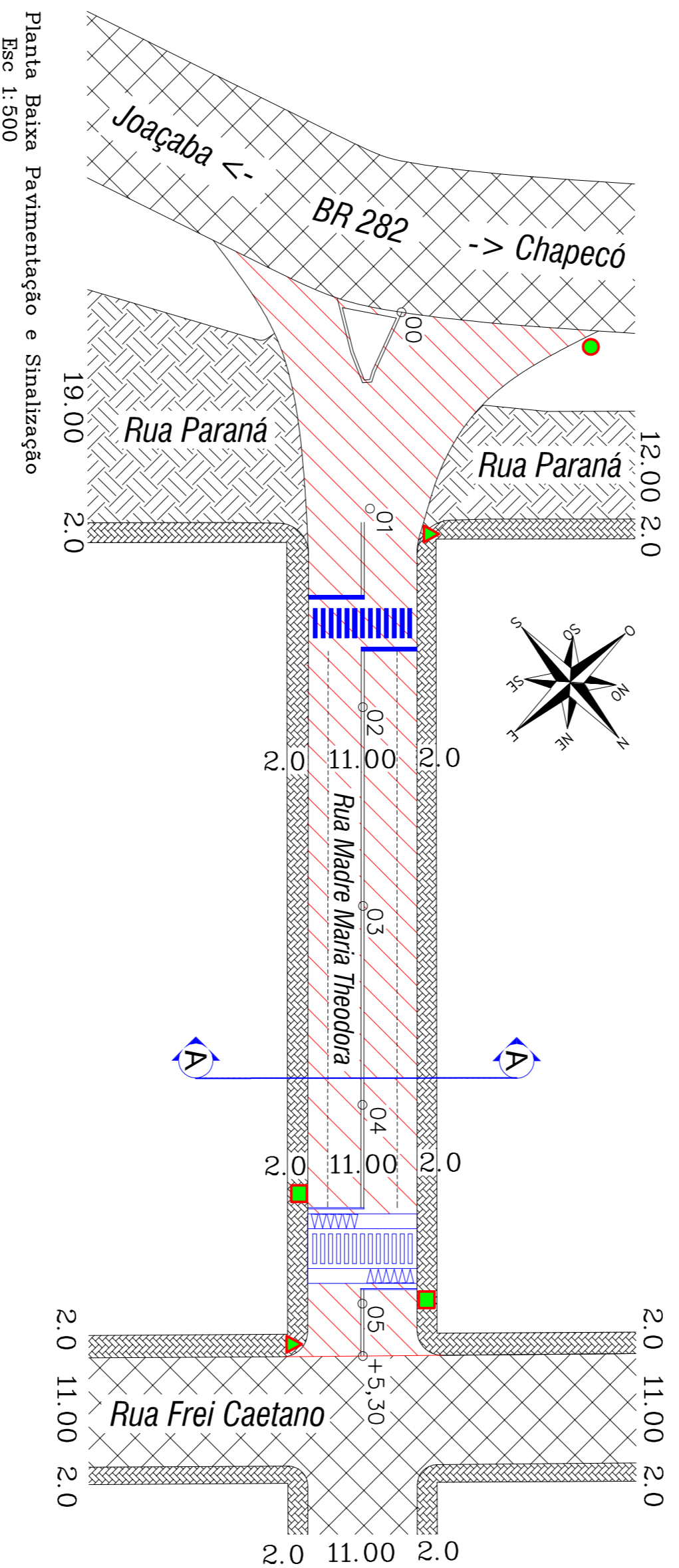


CROQUI DE LOCALIZAÇÃO



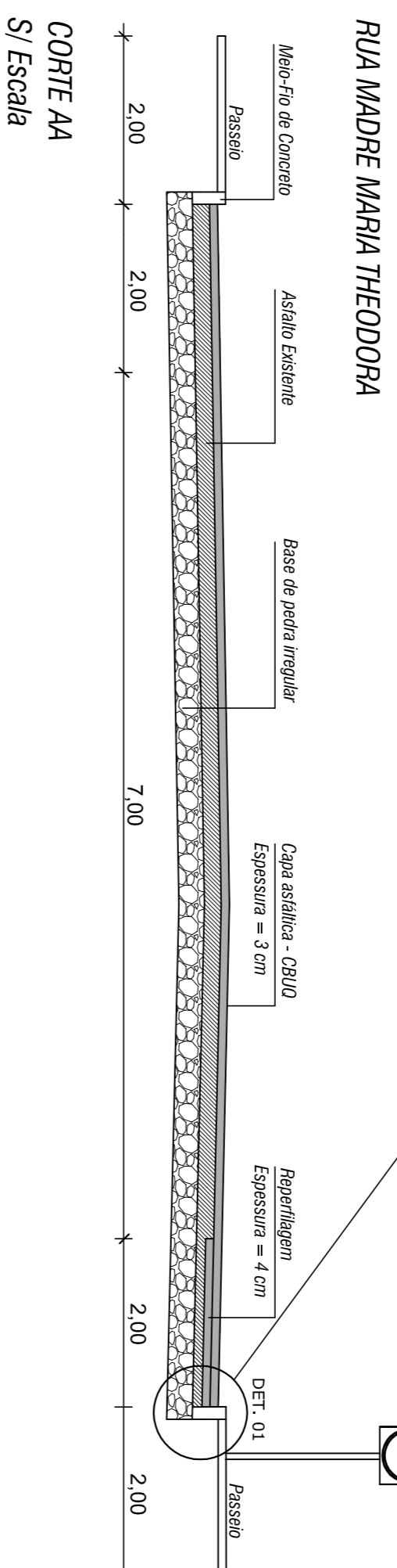
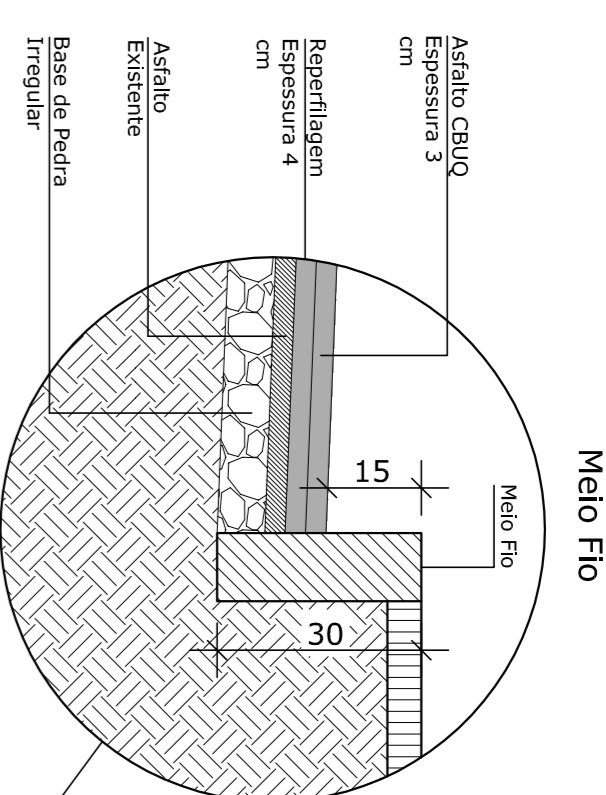
Rua a ser recuperada - Madre Maria Theodora

RUA MADRE MARIA THEODORA



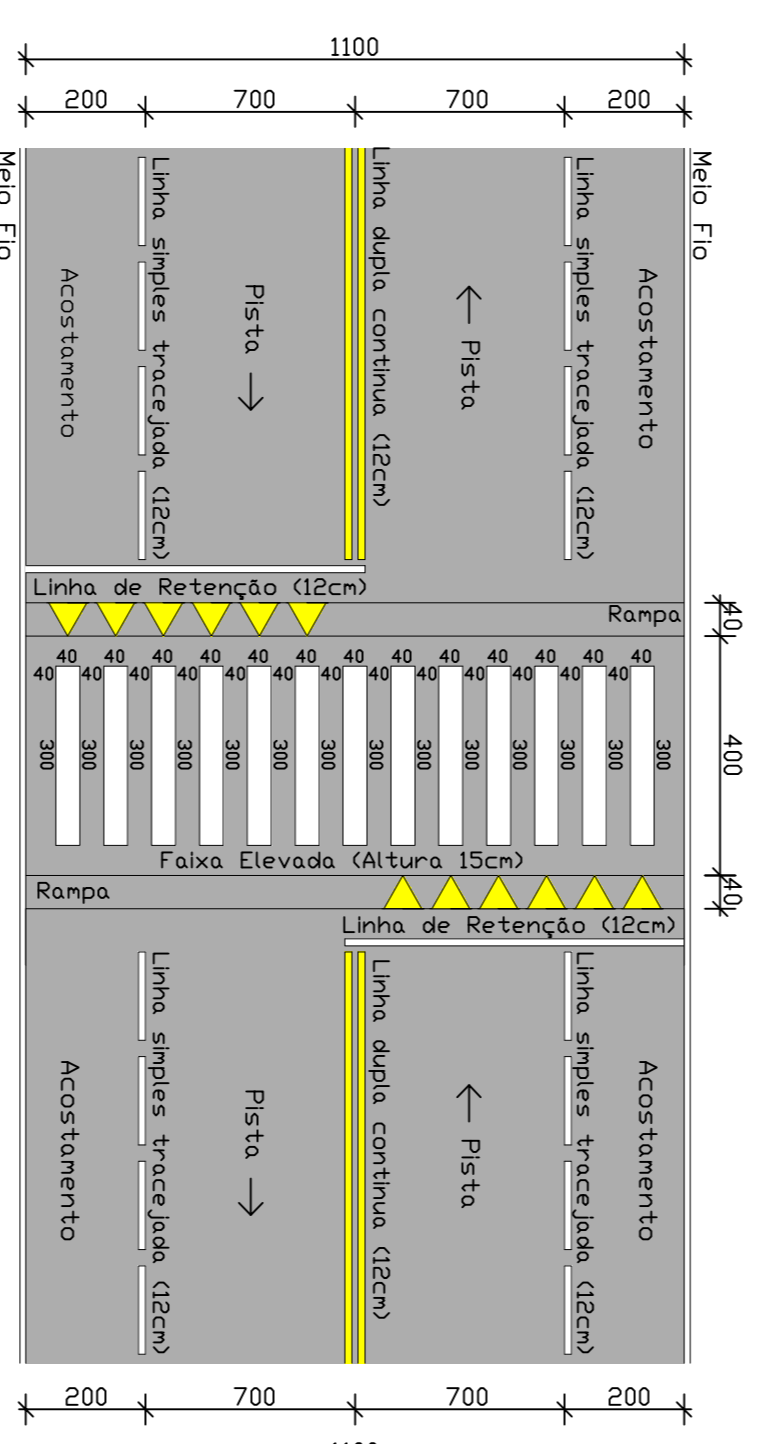
Planta Baixa Pavimentação e Sinalização
Esc 1:500

DETALHE 01

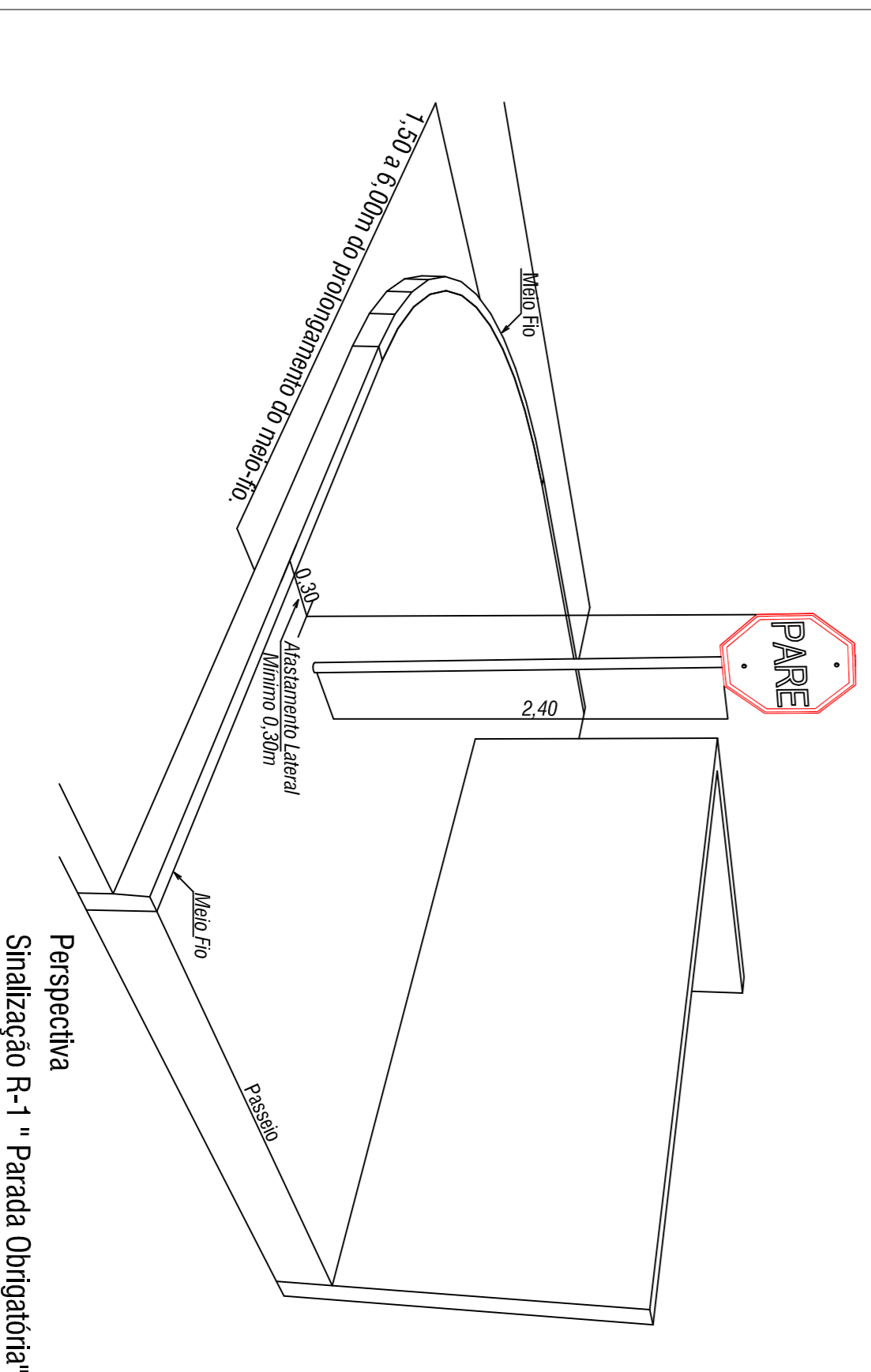


CORTA A4
S/ Escala

Detalhe Sinalização Horizontal
Esc 1:125

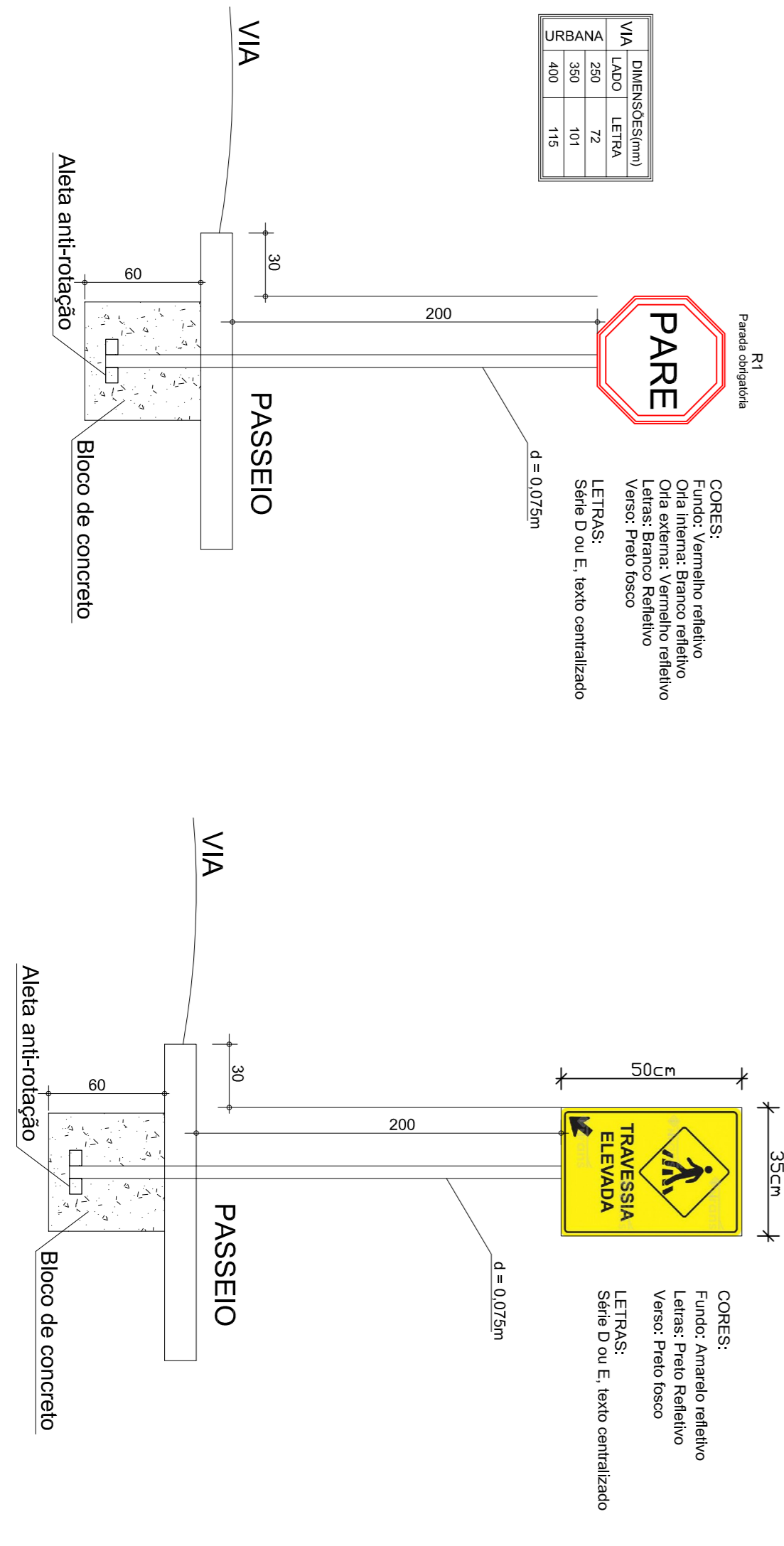


DETALHAMENTO SINALIZAÇÃO VERTICAL



Perspectiva
Sinalização R-1 "Parada Obrigatória"

| VIA | LARGO | LEITURA |
|--------|-------|---------|
| URBANA | 250 | 72 |
| | 200 | 101 |
| | 150 | 133 |

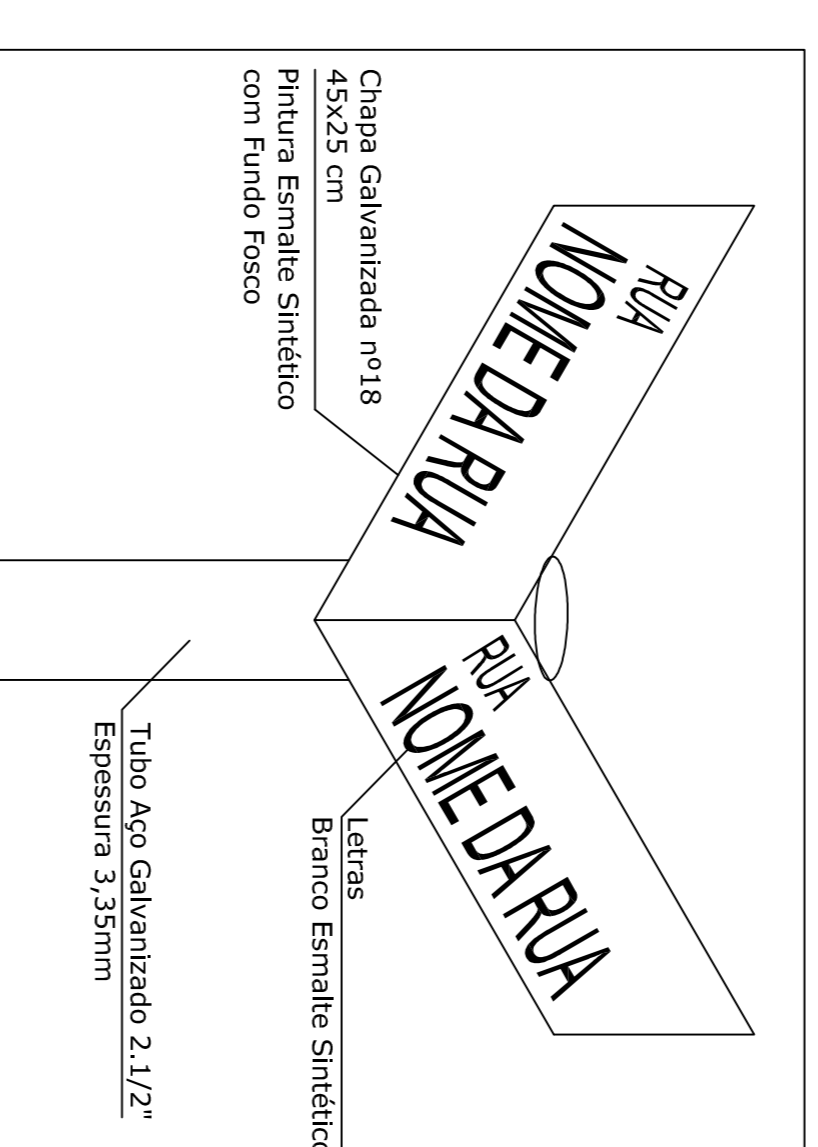


Legenda

- Placa faixa de pedestres elevada (a executar)
- Placa de identificação de rua (a executar)
- Placa de sinalização tipo PARE (a executar)
- Trecho do passeio a ser preparado para pavimentação
- Trecho do passeio existente
- Trecho da pista pavimentada com asfalto
- Trecho da pista pavimentada com pedras irregulares
- Trecho de pista a pavimentar
- Faixa de pedestres elevada
- Faixa de pedestres

DETALHE PLACA DE IDENTIFICAÇÃO DE RUA

MODELO DE PLACA EM L



ESTADO DE SANTA CATARINA
MUNICÍPIO DE PONTE SERRADA

| | | | | | |
|--|--|--|--|--|--|
| | | Arquiteto e Urbanista CAUSC - ASSARIBE | | MAURÍCIO RENAN MIENDES | |
| Rua Madre Maria Theodora, 284, CENTRO - (49) 3435-0122 | | Escalas INDICADAS | | Área a Pavimentar: 1.335,70 m² | |
| Tipo Recuperação Asfáltico - Rua Madre Maria Theodora | | Data Fevereiro / 2016 | | Planilha 01/01 | |
| Desenho Maurício Renan Mendes | | Assinatura | | Proprietário Município de Ponte Serrada | |
| Lavramento Topográfico Associação dos Municípios do Alto Itari - AMAI | | Assinatura | | | |